




Strategia Rozwoju Gminy Bielice na lata 2010 - 2020



Bielice, październik 2010r.

dokument opracowała firma:

ECD Europejskie Centrum Doradcze, Dariusz Klityński	
Oddział Poznań ul. Stefana Batorego 82a/4 60-687 Poznań tel.: (061) 82 17 402 fax. (061) 64 21 506	Oddział Szczecin ul. Bohaterów Warszawy 34/35 70-340 Szczecin tel.: (091) 48 44 000 fax. (091) 88 60 005
e-mail: biuro@ecd.az.pl , www.ecd.az.pl mobil: 501 017 281	



SPIS TREŚCI

1.	Istota planowania strategicznego	4
2.	Diagnoza aktualnego stanu społeczno-gospodarczego Gminy Bielice	5
2.1.	Położenie i warunki demograficzne	5
2.2.	Infrastruktura społeczna.....	14
2.3.	Podmioty gospodarcze i rolnictwo	28
2.4.	Finanse samorządu.....	34
2.5.	Infrastruktura techniczna.....	38
3.	Analiza SWOT	47
3.1.	Założenia metodologiczne	47
3.2.	Analiza poszczególnych obszarów życia społeczno- gospodarczego.....	49
3.2.1.	Finanse gminy	49
3.2.2.	Infrastruktura i ochrona środowiska.....	50
3.2.3.	Rozwój gospodarczy	51
3.2.4.	Sfera społeczna.....	52
4.	Misja i cele strategiczne Gminy Bielice	53
4.1.	Hierarchiczny układ Strategii	53
4.2.	Wizja i misja Gminy Bielice	54
4.3.	Cele strategiczne Gminy Bielice.....	54
4.4.	Struktura logiczna Strategii Gminy Bielice na lata 2010-2020	69
5.	Realizacja i monitoring celów szczegółowych Strategii.....	71
6.	Wdrażanie i monitorowanie Strategii.....	80
6.1.	Wdrażanie Strategii.....	80
6.2.	Monitoring i ewaluacja Strategii.....	80
6.3.	Promocja programu strategicznego gminy.....	82

SPIS TABEL

Tab. 1.	Udział ludności wg ekonomicznych grup wieku w % ludności ogółem i przedziału wiekowe	8
Tab. 2.	Migracje na pobyt stały gminne, wg płci, typu i kierunku – lata 2007 - 2009	9
Tab. 3.	Bezrobocie w Gminie Bielice w latach 2005 – 2009 (dane z końca każdego roku)	11
Tab. 4.	Bezrobocie w Gminie Bielice w roku 2009 (dane z końca roku).....	11
Tab. 5.	Poziom wykształcenia w Gminie Bielice w roku 2009 (dane z końca roku).....	11
Tab. 6.	Szkolnictwo podstawowe i gimnazjalne w Gminie Bielice w latach 2007 - 2009.....	15
Tab. 7.	Kultura w Gminie Bielice w ciągu lat 2007 - 2009	17



Tab. 8. Zestawienie imprez cyklicznych organizowanych w Gminie Bielice.....	18
Tab. 9. Struktura mieszkaniowa Gminy Bielice w roku 2010	27
Tab. 10. Mieszkania i budynki oddane do użytku w gminie Bielice w latach 2007 – 2009	27
Tab. 11. Podmioty gospodarcze w Gminie Bielice w latach 2007 – 2009	28
Tab. 12. Największe podmioty gospodarcze funkcjonujące w Gminie Bielice	29
Tab. 13. Struktura upraw w Gminie Bielice	32
Tab. 14. Liczba gospodarstw rolnych z podziałem według wielkości w poszczególnych miejscowościach Gminy Bielice	33
Tab. 15. Liczba gospodarstw rolnych z podziałem według wielkości w poszczególnych miejscowościach Gminy Bielice – osoby prawne.....	34
Tab. 16. Dochody i wydatki Gminy Bielice w latach 2005 - 2009	35
Tab. 17. Inwestycje w Gminie Bielice w latach 2005-2009	36
Tab. 18. Wodociągi w Gminie Bielice w latach 2007-2009	39
Tab. 19. Oczyszczanie ścieków w Gminie Bielice w latach 2007-2009.....	40
Tab. 20. Kanalizacja w Gminie Bielice w latach 2007-2009.....	41
Tab. 21. Odpady komunalne w Gminie Bielice	42
Tab. 22. Podmioty obsługujące Gminę Bielice w zakresie gospodarki odpadami	42
Tab. 23. Lista planowanych przedsięwzięć inwestycji infrastrukturalnych Gminy Bielice w latach 2010 - 2020	74
Tab. 24. Plan finansowy przedsięwzięć inwestycji infrastrukturalnych Gminy Bielice w latach 2010 - 2020	78
Tab. 25. Źródła finansowania przedsięwzięć infrastrukturalnych Gminy Bielice w latach 2010 - 2020 ...	79



1. Istota planowania strategicznego

Planowanie jest pierwszym i podstawowym etapem zarządzania. W gminie planowanie strategiczne jest procesem, w którym samorząd świadomie przewiduje i kontroluje zmiany sytuacji na danym obszarze, pozostając podmiotem działań podejmowanych w celu rozwoju lokalnej społeczności. Jest to umiejętność reagowania na zmiany otoczenia, a nawet ich wyprzedzanie. W procesie tym, gminę należy postrzegać z jednej strony, jako zamkniętą całość z uwzględnieniem jej specyfiki i posiadanych zasobów, z drugiej zaś, jako część systemu globalnego. Otoczenie terytorialne i makroekonomiczne ma bowiem stały wpływ na funkcjonowanie i rozwój gminy. Wypracowany w drodze konsensusu społecznego i zaakceptowany przez społeczność lokalną dokument zawierający Strategię Rozwoju Gminy Bielice na lata 2010 – 2020 danej jednostki jest wyznacznikiem działań dla wszystkich podmiotów zlokalizowanych lub obejmujących swym zasięgiem opisany obszar. Strategia jest ostatecznie funkcją władzy. Wykonania jej nie można powierzyć nikomu, nie można równocześnie zdjąć z siebie odpowiedzialności za jej skutki (lub ich brak). Nie można również nie mieć planu, bądź mieć plan źle sporządzony, bowiem spowoduje to, że najlepiej wykonywane funkcje zarządzania - organizowanie, dobór personelu i środków, zarządzanie i kontrolowanie - nie doprowadzą do osiągnięcia pożądanego celu.

Planowanie strategiczne jest ważnym narzędziem służącym zbliżeniu mieszkańców, środowisk oraz władz gminnych w celu stworzenia partnerskich inicjatyw mających za zadanie wykreowanie zrównoważonego rozwoju gminy. Dokument określający najważniejsze założenia rozwoju jednostki umożliwia samorządowi gminnemu jak najefektywniejsze wykorzystanie posiadanych środków finansowych, które z uwagi na ograniczenia budżetowe często nie wystarczają na realizację wszystkich zadań. Stanowi również podstawę do ubiegania się o środki z funduszy unijnych i innych źródeł zewnętrznych.

Należy sobie również zdawać sprawę z istniejącej konieczności ciągłego udoskonalania powstałego programu strategicznego. Strategia nie jest, bowiem dokumentem zarządzania operacyjnego, który tak jak budżet gminy, musi być wykonany. Jest to plan zamierzeń pokazujący kierunki rozwoju gminy. Jego wykonanie zależy od wielu instytucji i zewnętrznych czynników. Pokazuje on jednak faktyczny stan zasobów gminy w roku 2009 i stanowi początek nowego, wieloletniego procesu rozwoju. Wyznaczone projekty realizacyjne będą zapewne modyfikowane przez zmieniające się warunki zewnętrzne, ale zawsze powinny być zbieżne z misją gminy, określającą główny kierunek, w jakim ma podążać społeczność lokalna na wybranej ścieżce rozwoju.

Z powyższych powodów także ważne jest, by w opracowywaniu Strategii brała udział możliwie najbardziej reprezentatywna i ciesząca się największym autorytetem i poważaniem grupa przedstawicieli całej gminy.



Pozyskanie do procesu planowania strategicznego nie tylko osób bezpośrednio zarządzających gminą, ale włączenie w ten proces szerokiej reprezentacji społeczeństwa gwarantuje, jeżeli nie współdziałanie wszystkich, to w każdym razie wysoki poziom akceptacji dla głównych kierunków, które wytyczy w ten sposób wypracowana Strategia. Ta forma planowania zyskuje sobie coraz większą popularność zarówno zagranicą, jak i w naszym kraju. Pozwala ona lepiej zrozumieć różne stanowiska i interesy oraz wskazuje potrzebę osiągnięcia kompromisu w dochodzeniu do założonych celów. Proces taki daje też okazję wyłonienia rzeczywistych liderów życia społeczno-gospodarczego - osób, którym będzie zależało na realizacji konkretnych zadań prorozwojowych.

2. Diagnoza aktualnego stanu społeczno-gospodarczego Gminy Bielice

2.1. Położenie i warunki demograficzne

Gmina Bielice położona jest w zachodniej części województwa zachodniopomorskiego, w północno – zachodniej części powiatu pyrzyckiego. Jest to mała Gmina o charakterze głównie rolniczym, położona



w odległości 30 km od Szczecina. Graniczy z gminami Kozielice i Pyrzyce (powiat pyrzycki) oraz trzema gminami z powiatu gryfińskiego: Gminą Banie, Gryfino i Stare Czarnowo.

Obszar obecnej Gminy Bielice w wiekach XII - XVI był częścią składową Ziemi Pyrzyckiej, od XVI w. do 1975r. - powiatu pyrzyckiego. Pod względem fizjograficznym należy do tzw. Kotliny Pyrzyckiej, utworzonej po polodowcowym zastoisku wodnym, którego pozostałością są jeziora Miedwie i Będgoszcz. Najważniejsze wzniesienia w południowej części gminy, przy przejściu w strefę moreny dennej, to Lisia Góra między Nowymi Liniami i Liniami o wysokości 42m n.p.m., Stargardzka Góra płd. zach. od Liń o wys. 54m, Swochowska Góra (dawniej Kanzel Berg) o wys. 81m. Jest wiele innych małych wzniesień, które dawniej posiadały swe nazwy:



w Chabowie - Świński Pośladek, w Parsowie - Panieńska Góra, Lisia Góra - Szubieniczna, Ostrogóra, w Bielicach - Panieńskie Góry, Lisia Góra, Jaskółczozielska Góra, Czarna, w Liniach - Pogańska Góra,



Krowia, w Swochowie Srebrna, Dębogóra (w Sobiemyślu), w Starym Chrapowie - Kocia Góra. Gmina Bielice jest jedną ze 114 gmin województwa zachodniopomorskiego i jedną z 6 gmin powiatu pyrzyckiego.

Gmina zajmuje powierzchnię 84,12 km². W skład gminy wchodzi 12 jednostek osadniczych. Siedzibą gminy jest miejscowość Bielice, która liczy 577 mieszkańców. Ogółem liczba mieszkańców zamieszkujących gminę Bielice wynosi 2977 (stan na rok koniec 2009r), co jest wynikiem przeciętnym



na tle innych gmin regionu. Przez północno-wschodnią część gminy prowadzi droga krajowa nr 3 łącząca wieś Będgoszcz ze Starym Czarnowem (4 km) i skrzyżowaniem z drogą krajową nr 10 w Płonii (17 km) oraz z Pyrzycami (13 km). Droga krajowa nr 3 jest jednocześnie najważniejszym szlakiem komunikacyjnym na terenie województwa zachodniopomorskiego.

Odległość z Bielic do stolicy powiatu, Pyrzyc wynosi 15 km. Bielice (stacja "Bielice-Parsów") uzyskały połączenie kolejowe w 1898 po wybudowaniu linii kolejowej z Chwarstnicy do Pyrzyc. W 1996 linia Gryfino – Chwarstnica - Pyrzyce została zamknięta. Gmina Bielice jest gminą typowo rolniczą. Urodzajne gleby zajmują przeważający jej obszar i umożliwiają zróżnicowaną produkcję rolną.



Niewielką część powierzchni gminy zajmują obszary podmokłe i lasy ze znacznym zróżnicowaniem występującej tu roślinności i świata zwierząt, dlatego też przyroda została uznana za najcenniejsze bogactwo gminy. Na

terenie gminy brak jest zakładów przemysłowych a jej położenie sprawia, że powietrze wolne jest od substancji szkodliwych typowych dla powietrza miejskiego. Aby polepszyć w ujęciu lokalnym, dodatkowo jakość powietrza atmosferycznego, w Bielicach zbudowano efektywną, zbiorczą kotłownię olejową.

Brak przemysłu szkodliwego dla środowiska oraz urodzajne gleby umożliwiają produkcję zdrowej żywności. Otaczające lasy i czyste, nieskażone powietrze stwarzają odpowiednie warunki dla turystyki pieszej i rowerowej a także dla amatorów runa leśnego i myślistwa. Urocze, obfite w ryby jezioro Będgoszcz zachęca do wypoczynku nad jego brzegami oraz uprawiania sportów wodnych.

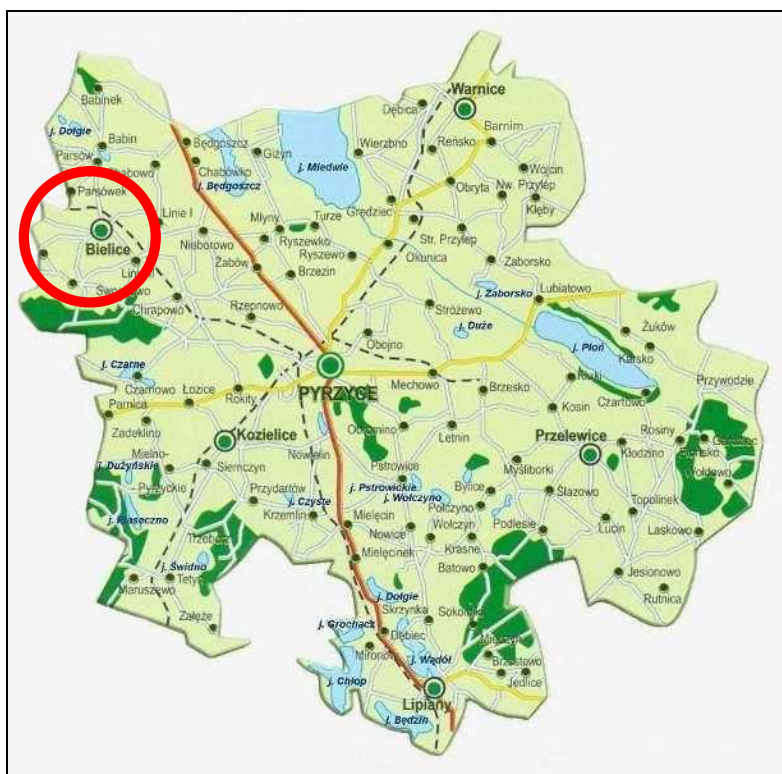


Dlatego też uznać można, że z czasem na terenie gminy wykształci się dodatkowy sektor usług związany z obsługą ruchu turystycznego nastawionego przede wszystkim na wypoczynek pro – ekologiczny.

Powierzchnia ogólna wynosi 8409 ha, w tym:

- ❖ grunty orne 5304 ha, tj. 63,07%
- ❖ lasy 635 ha, tj. 7,56%
- ❖ sady 25 ha, tj. 0,29%
- ❖ łąki i pastwiska 1703 ha, tj. 20,25%
- ❖ tereny zabudowane 133 ha, tj. 1,6%
- ❖ obszary wodne i nieużytki 284 ha , tj. 3,37% w tym:
 - stawy 44 ha
 - rowy 68 ha
 - nieużytki 172 ha
- ❖ pozostałe 325 ha, tj. 3,86 %

Poniżej pokazano położenie miejscowości Bielice w powiecie pyrzyckim:



źródło: opracowanie własne na podstawie <http://www.pyrzyce.pl>

Gminę Bielice zamieszkuje 2.977 osób (stan na dzień 31.12.2009 r.), w tym 1.472 kobiet, a 909 w wieku produkcyjnym - 19 – 60 lat tj. 30,53 %. Średnia gęstość zaludnienia jest niska i wynosi 35 osób na 1 km². Liczba mieszkańców poszczególnych wsi wchodzących w skład gminy jest zróżnicowana i jedynie wieś Bielice można uznać jako dużą, podczas gdy pozostałe to małe i średnie miejscowości.



Zmiany liczebności lokalnej społeczności w ostatnich 3 latach przedstawiono w poniższej tabeli.

Tab. 1. Udział ludności wg ekonomicznych grup wieku w % ludności ogółem i przedziału wiekowe

Udział ludności wg ekonomicznych grup wieku w % ludności ogółem		2007	2008	2009
w wieku przedprodukcyjnym	%	23,5	23,2	22,7
w wieku produkcyjnym	%	63,9	64,6	65,1
w wieku poprodukcyjnym	%	12,5	12,3	12,3
Ogółem		2007	2008	2009
ogółem	Osoba	2 923	2 976	2 977
mężczyźni	Osoba	1 478	1 507	1 505
kobiety	Osoba	1 445	1 469	1 472
w wieku przedprodukcyjnym				
ogółem	Osoba	688	689	675
mężczyźni	Osoba	364	374	367
kobiety	Osoba	324	315	308
w wieku produkcyjnym				
ogółem	Osoba	1 869	1 922	1 937
mężczyźni	Osoba	1 005	1 020	1 028
kobiety	Osoba	864	902	909
w wieku poprodukcyjnym				
ogółem	Osoba	366	365	365
mężczyźni	Osoba	109	113	110
kobiety	Osoba	257	252	255

Źródło: opracowanie własne na podstawie danych z GUS-u, Bank Danych Regionalnych

Jak wynika z zestawienia liczba mieszkańców gminy w badanym okresie wzrastała w sposób znaczący. Od roku 2007 liczba ludności wzrosła o 54 osoby, co dla małej Gminy jaką są Bielice wartość ta jest



znacząca. Wyraźną tendencję wzrostową widać w przedziale osób w wieku produkcyjnym gdzie w ciągu 3 lat liczba osób w tym przedziale wzrosła z 1.869 osób do 1.937 osób – czyli o 68 osób tj. o 3,64 %.

Natomiast w wieku przedprodukcyjnym zanotowano spadek liczby ludności z 688 osób do 675, tj. o niecałe 2 %.

Ta sytuacja spowodowana była powszechnym, zauważalnym niemalże wszędzie zjawiskiem przesuwania wieku zakładania rodziny przez młodych ludzi. W roku 2008 i 2009 tendencja ta odwróciła się z uwagi na fakt zakładania rodzin przez dzieci z wyżu demograficznego, które przyszły na świat w latach 80 – tych.

Ponadto zauważalny jest (choć bardzo niewielki) trend spadku mężczyzn w wieku produkcyjnym z 374 osób w roku 2008 do 367 w roku 2009. Spadek wyniósł 7 osób.



W przypadku osób w wieku poprodukcyjnym w ciągu ostatnich 3 lat zauważalna jest tendencja stabilizacji z uwagi na brak wahań. Liczba osób w tym przedziale pozostała niezmienna. Wartości liczbowe przesuwały się jedynie pomiędzy płciami. Wśród mężczyzn zanotowano wzrost o 1 osobę, natomiast wśród kobiet spadek o 2 osoby.

Ostatnie lata pokazały również tendencję wzrostową migracji wewnętrznych spowodowane zmianą



miejsca zamieszkania na miasto. Element ten może być wynikiem poszukiwania pracy poza granicami Gminy, która nie oferuje na swoim obszarze zbyt wielu możliwości znalezienia atrakcyjnej pracy.

W ostatnich latach widać nieznaczny odpływ ludności z obszaru gminy. Ujemne saldo migracji spowodowane jest przede wszystkim poszukiwaniem pracy przez młodych

mieszkańców, której nie mogą znaleźć na terenie gminy bądź w gminach ościennych. W ostatnim dziesięcioleciu nie zarejestrowano migracji zagranicznych. Poniższa tabela wskazuje podział ludności w omawianych grupach wiekowych na przestrzeni lat 2007 – 2009.

Tab. 2. Migracje na pobyt stały gminne, wg płci, typu i kierunku – lata 2007 - 2009

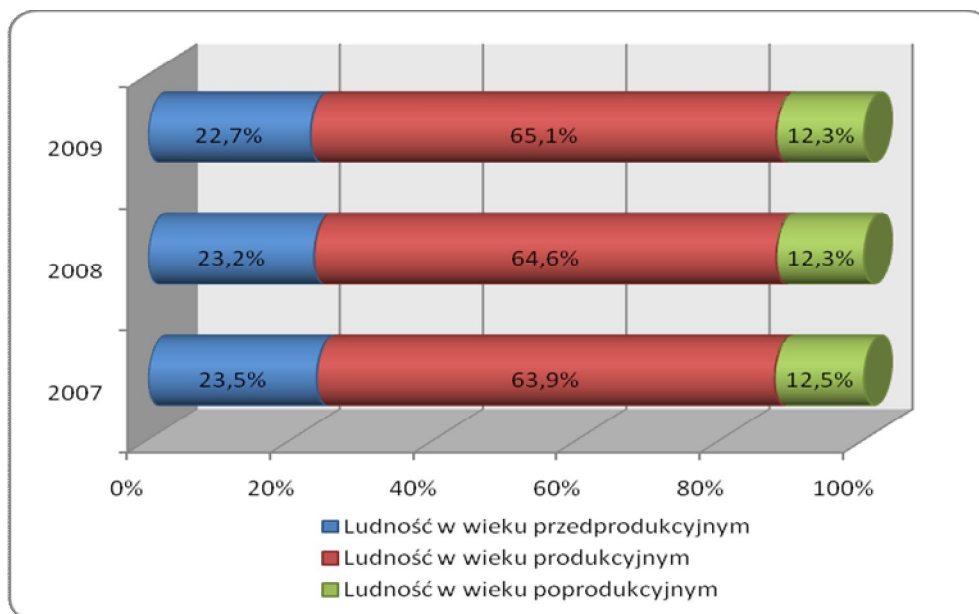
Migracje na pobyt stały gminne wg płci, typu i kierunku		2007	2008	2009
zameldowania ogółem				
Ogółem	osoba	57	57	38
zameldowania z miast				
Ogółem	osoba	32	34	25
zameldowania ze wsi				
Ogółem	osoba	25	23	13
wymeldowania ogółem				
Ogółem	osoba	47	35	28
wymeldowania do miast				
Ogółem	osoba	26	20	11
wymeldowania na wieś				
Ogółem	osoba	21	15	17
saldo migracji				
ogółem	osoba	10	22	10

Źródło: opracowanie własne na podstawie danych z GUS-u, Bank Danych Regionalnych

W ostatnich 3 latach znacząco spadł udział osób w wieku przedprodukcyjnym w społeczności Gminy Bielice – stan na grudzień 2009 roku wskazuje że ludność w wieku przedprodukcyjnym stanowiła tylko 53,7% ogólnej liczby mieszkańców, podczas gdy w roku 2007 wskaźnik ten był o 2,7 punkta procentowego wyższy. Zwiększył się z kolei odsetek osób w wieku produkcyjnym (z 53,2 % w 2007 do 54,1 % w roku 2009), przy niemal niezmiennym udziale osób w wieku poprodukcyjnym. Jak wynika z powyższych zestawień ludność gminy starzeje się.



Utrzymujący się na niskim poziomie przyrost naturalny jak również wyjazdy młodych w celach edukacyjnych są głównymi przyczynami opisywanego zjawiska. Należy zauważyć, że tendencja ta utrzymuje się, a jej powstrzymanie jest celem rozwojowej polityki samorządu. Zjawisko to jest odzwierciedleniem przemian struktury wiekowej w skali kraju i wymaga skoordynowanych działań w wielu dziedzinach życia. Zmiana proporcji między różnymi grupami wiekowymi wpływa znacząco na rynek pracy, bowiem decyduje o liczbie ludności w wieku produkcyjnym. Wzrost jej liczby - przy tendencjach rozwojowych w gospodarce - zwiększa potencjał siły roboczej w gminie, a z drugiej strony – w przypadku słabiej rozwiniętej gospodarki – może powodować wzrost zagrożenia bezrobociem.



Źródło: opracowanie własne na podstawie danych z GUS-u, Bank Danych Regionalnych za lata 2007 -2009

Na terenie Gminy Bielice stopa bezrobocia kształtuje się na poziomie 12,1 % jeżeli mowa o ludności w wieku produkcyjnym. Na dzień 31.12.2009r. zarejestrowanych w Powiatowym Urzędzie Pracy w Pyrzycach było 234 osób, z tego 122 osoby stanowiły kobiety. Jak widać w poniższej tabeli Gmina Bielice w porównaniu do innych Gmin powiatu pyrzyckiego ma najniższą stopę bezrobocia.

Pomimo tego w porównaniu z rokiem poprzednim liczba zarejestrowanych bezrobotnych wzrosła. Wpływ na to może mieć kryzys gospodarczy, przez który wielu drobnych przedsiębiorców ogłosiło upadłość a jednocześnie wiele osób utraciło pracę.

Ponad połowa bezrobotnych to kobiety (52,13%). Spośród nich tylko 22 ma prawo do zasiłku Niekorzystnym zjawiskiem jest także duży udział bezrobotnych pozostających bez pracy więcej niż 12 miesięcy, wynosi on bowiem prawie 50 %, jak również duży jest udział osób w wieku 18 – 44 lat (produkcyjnym) ok. 70 %.

Poniżej przedstawiono informację o bezrobociu w przekroju Miast i Gmin leżących na terenie powiatu pyrzyckiego a także tendencję kształtowania się bezrobocia w Gminie Bielice na przełomie lat 2005 – 2009.



Tab. 3. Bezrobocie w Gminie Bielice w latach 2005 – 2009 (dane z końca każdego roku)

	Lata				
	2005	2006	2007	2008	2009
Liczba bezrobotnych	301	256	230	161	234
Wskaźnik bezrobocia	16,9%	14,1%	12,4%	8,6%	12,1%

Źródło: Wojewódzki Urząd Pracy w Szczecinie

Tab. 4. Bezrobocie w Gminie Bielice w roku 2009 (dane z końca roku)

Bezrobotni wg gmin					
Miasto / Gmina	Ogółem		Z prawem do zasiłku		Wskaźnik bezrobocia
	razem	kobiety	Razem	kobiety	
Gmina Bielice	234	122	57	22	12,1
Gmina Kozielice	302	157	57	25	18,1
Gmina Przelewice	667	345	138	45	20,1
Miasto i Gmina Pyrzyce	1670	820	349	141	14,5
Gmina Warnice	328	172	59	23	15,5
Miasto i Gmina Lipiany	609	315	99	37	13,1
Powiat Pyrzycki	3810	1931	759	293	14,7

Źródło: Powiatowy Urząd Pracy w Pyrzycach

Wg danych statystycznych, na dzień 30.06.2010 roku na terenie Gminy zarejestrowanych było 227 bezrobotnych, w tym 118 kobiet, z tego 19 z prawem do zasiłku. Jest to niekorzystny skutek przemian strukturalnych w rolnictwie, a także niechęć podjęcia pracy w zakładach pracy oferujących niskie wynagrodzenie. **Główne przyczyny bezrobocia to:**

- restrukturyzacja gospodarki,
- regres gospodarczy w sektorze rolniczym i innych gałęziach gospodarki,
- brak kapitału inwestycyjnego zarówno własnego, jak i obcego oraz zasobów pieniężnych.

Na stan bezrobocia bezpośredni wpływ ma również stopień wykształcenia ludności. Jego poziom przedstawiono w poniższej tabeli:

Tab. 5. Poziom wykształcenia w Gminie Bielice w roku 2009 (dane z końca roku)

Płeć / Wykształcenie	Wyższe	Policealne	Średnie	Zasadnicze zawodowe	Podstawowe ukończone	Podstawowe nieukończone
Mężczyźni	59	7	182	391	507	47
Kobiety	72	33	222	239	554	69
Ogółem	131	40	404	630	1061	116

Źródło: dane z Urzędu Gminy w Bielicach



Głównym problemem bezrobocia jest brak odpowiedniej liczby ofert pracy na terenie Gminy i w jej otoczeniu. Przy obecnym braku ofert stałego zatrudnienia dla wielu bezrobotnych, zatrudnienie w ramach prac interwencyjnych lub robót publicznych jest jedyną realną szansą na przetrwanie, chociaż na pewien czas trwania bezczynności zawodowej. Podjęcie pracy umożliwi otrzymanie dochodów, a w konsekwencji utraty zatrudnienia, uzyskanie prawa do zasiłku dla bezrobotnych.

Ożywienie gospodarcze terenów wiejskich, walka z bezrobociem i tworzenie nowych miejsc pracy stają się najważniejszymi celami działania Gminy. Proces przechodzenia od polityki rolnej do wielofunkcyjnego rozwoju wsi jest szansą dla ludności wiejskiej.

W Gminie Bielice liczba pracujących w 2009 r. wzrosła w stosunku do 2007r. tylko 4 osoby, co wynika z analizy spadku bezrobocia na tym obszarze, jednak w porównaniu z rokiem 2008 wzrosła aż o 73 osoby (wzrost o 3,5%). Podstawowe prawidłowości w kształtowaniu się liczby pracujących w odniesieniu do powstających i upadających podmiotów gospodarczych kształtują się następująco:

- znaczny spadek liczby zatrudnionych w przetwórstwie przemysłowym z 46 podmiotów w 2007 do 31 w 2009,
- spadek zatrudnionych w sekcji dotyczącej rolnictwa, łowiectwa i leśnictwa z uwagi na zmniejszenie się liczby podmiotów gospodarczych z 25 szt. w 2007 do 22 w 2009r.,
- wzrost osób zatrudnionych w budownictwie z uwagi na wzrost o 1 podmiot gospodarczy,
- spadek osób zatrudnionych w sekcji „handel hurtowy i detaliczny, naprawa pojazdów samochodów, motocykli, etc”, z uwagi na zmniejszenie się liczby podmiotów gospodarczych z 44 szt. w 2007r do 42 w 2009r.,
- wzrost liczby osób zatrudnionych w sekcji „hotele i restauracje” z uwagi na powstanie 1 podmiotu w tej kategorii,
- wzrost liczby osób zatrudnionych w sekcji „transport, gospodarka magazynowa i łączność” z uwagi na wzrost o 3 podmioty gospodarcze w porównaniu do roku 2007,
- spadek liczby zatrudnionych z uwagi na spadek o 1 podmiot gospodarczy w sekcji „pośrednictwo finansowe”,
- spadek liczby zatrudnionych z uwagi na likwidację 2 podmiotów gospodarczych w sekcji „obsługa nieruchomości”,
- spadek liczby zatrudnionych z uwagi na likwidację 1 podmiotu gosp. w sekcji „ochrona zdrowia i pomoc społeczna”,
- - wzrost liczby zatrudnionych z uwagi na powstanie 5 nowych podmiotów działających w sekcji – „działalność usługowa, komunalna, społeczna i indywidualna, pozostała”,

Biorąc powyższe pod uwagę uzasadnione wydaje się twierdzenie, że w najbliższych latach wystąpi zmiana struktury zatrudnienia na korzyść sektorów o charakterze usługowym.



Wyraźnie załamał się rynek pracy w handlu i ochronie zdrowia, przy czym pierwsze zjawisko wiąże się z likwidacją wielu małych sklepów i hurtowni zaś drugie - z reformą służby zdrowia w Polsce. Wystąpiło także zjawisko redukcji zatrudnienia w tradycyjnych branżach przemysłu.

Na różnicę między zasobami pracy a wielkością zatrudnienia składają się bezrobotni zarejestrowani, bezrobotni nierejestrowani bądź pracujący, w tzw. szarej strefie, jak też osoby zatrudnione, nie ujęte w bieżącej sprawozdawczości statystycznej.

Wzrost liczby podmiotów gospodarczych nie wpływa na spadek bezrobocia. Przypuszczać należy, że szereg podmiotów gospodarczych zawiesza bądź kończy działalność, powodując wzrost bezrobocia, a statystyka nie nadąża z ujawnianiem tego faktu.

Należy zwrócić uwagę, że liczba bezrobotnych na koniec 2009 r. wzrosła w porównaniu do roku 2008. Stopa bezrobocia wynosiła 12,1 % ale i tak kształtowała się na poziomie nieco wyższym od średniej powiatu (14,7%). Dość wysokie, choć rokrocznie malejące pozostaje bezrobocie wśród kobiet, które często poświęcają się rodzinie i domowi rezygnując z własnych ambicji i marzeń zawodowych.

W ostatnich latach udział kobiet w strukturze bezrobotnych kształtował się następująco:

- 2007r. – 141 kobiet bezrobotnych na 230 osób bezrobotnych ogółem tj. 61,3 %
- 2008r. – 96 kobiet bezrobotnych na 161 osób bezrobotnych ogółem tj. 59,62 %
- 2009r. - 122 kobiet bezrobotnych na 234 osób bezrobotnych ogółem tj. 52,13 %
- II kwartał 2010r. – 118 kobiet bezrobotnych na 227 osób bezrobotnych ogółem tj. 51,98 %

Głównym problemem rynku pracy w Gminie jest sprostanie w najbliższym pięcioleciu popytowi na miejsca pracy, generowanemu przez wysoką stopę bezrobocia i wkraczaniem młodych ludzi na rynek pracy. Do tej pory zauważalne jest negatywne zjawisko wyjazdów zagranicznych w poszukiwaniu pracy. Tendencja ta powoduje zmniejszającą się liczbę specjalistów w różnych dziedzinach, których już w chwili obecnej w Polsce i Gminie brakuje. Dlatego też chcąc, aby młodzi ludzie, którzy są przyszłością gminy pozostawali należy stworzyć odpowiednie warunki do rozwoju własnych inicjatyw, oferowania atrakcyjnych stanowisk za godziwą pensję jak również dostarczenie infrastruktury odpowiadającej oczekiwaniom mieszkańców. Mając dostęp do bazy rekreacyjno – sportowej rodzice nie będą wysyłać swoich dzieci do innych miast, sami także pozostaną na miejscu ciesząc się z oferowanych przez Gminę warunków. Widząc w gminie tendencję do spadku bezrobocia należy uczynić z tego dodatkowy atut polepszających się warunków życia jej mieszkańców. W takich sytuacjach powszechne staje się inwestowanie posiadanych zasobów pieniężnych. Najlepiej jeżeli będą to inwestycje w Gminie Bielice.

Należy zwrócić uwagę, że najlepszym sposobem przeciwdziałania bezrobociu jest wspieranie przedsiębiorczości i prowadzenie polityki prozatrudnieniowej, gdyż aktywność zawodowa warunkuje samowystarczalność rodzin, a tym samym zmniejsza zapotrzebowanie na świadczenia z pomocy społecznej.



2.2. Infrastruktura społeczna

Edukacja

W Gminie Bielice istnieje 1 szkoła: Zespół Szkół Publicznych im. Jana Pawła II na które składają się



zarówno Publiczna Szkoła Podstawowa jak i Publiczne Gimnazjum. Ogółem do Szkoły Podstawowej i Gimnazjum uczęszcza 377 uczniów. Od kilku lat liczba uczniów zmniejsza się. W roku szkolnym 2010/2011 Szkoła Podstawowa w Bielicach posiadała 14 oddziałów, z tego 2 „zerowe”, do których uczęszczało 273 uczniów pod dydaktyczną opieką nauczycieli zatrudnionych na 25,35 etatów. W przypadku Gimnazjum w Bielicach istnieje 6 oddziałów do których uczęszcza łącznie 104 uczniów, pod pedagogiczną opieką nauczycieli zatrudnionych na 12,32 etatów. Budynek szkoły w Bielicach został w ostatnich latach postawiony na nowo oraz w latach 1998 / 1999 otwarto nowe skrzydło w szkole, a w styczniu 2005r. oddano do użytku nową salę gimnastyczną. Gmina Bielice wykorzystując możliwości ubiegania się o unijne środki złożyła także do pierwszej edycji programu ZPORR swój wniosek pn. „Budowa infrastruktury sportowej przy Zespole Szkół Publicznych w Bielicach” w ramach priorytetu 3 – rozwój lokalny, poddziałanie 3.5.1 – Lokalna infrastruktura edukacyjna i sportowa.

Dnia 15 listopada 2004 r. Uchwałą Nr 797/04 Zarządu Województwa Zachodniopolskiego w/w wniosek został wybrany do dofinansowania ze środków Europejskiego Programu Operacyjnego Rozwoju Regionalnego. W ramach przedsięwzięcia wybudowano i oddano do użytku w roku 2006:

1. boisko do piłki ręcznej z trybuną o wymiarach 44,0 x 22,0 m
2. boisko do siatkówki o wym. 25,0 x 22,0 m i koszykówki o wym. 28,0 x 16,0m
3. bieżnię prostą do biegów na 60 m,



4. skocznię w dal i wzwyż o wymiarach 30,0 x 1,22 m oraz rzutnię do pchnięcia kulą,
5. plac apelowy wraz z chodnikami,
6. ogrodzenie terenu o długości 549,0 m wraz z małą infrastrukturą.

Łączna powierzchnia wybudowanych obiektów sportowo- edukacyjnych wynosi 2.315,80 m². Wysokość dofinansowania ze środków z UE wyniosła 71,52 %, 9,54 % z rezerwy celowej budżetu państwa i 18,95 % to wkład własny. Z nowo wybudowanej bazy mogą korzystać uczniowie i nauczyciele ale także mieszkańcy miejscowości i Gminy Bielice. Poniżej przedstawiono zestawienie obrazujące zmianę liczebności uczniów w szkołach na terenie Gminy Bielice w latach 2007 – 2009

Tab. 6. Szkolnictwo podstawowe i gimnazjalne w Gminie Bielice w latach 2007 - 2009

	J. m.	2007	2008	2009
SZKOLNICTWO PODSTAWOWE				
oddziały w szkołach				
Ogółem	--	13,00	13,00	13,00
przewodzone przez jednostki samorządu gminnego	--	13,00	13,00	13,00
Uczniowie i absolwenci wg płci				
uczniowie				
ogółem	osoba	231	237	215
mężczyźni	osoba	122	137	113
kobiety	osoba	109	100	102
absolwenci				
ogółem	osoba	42	36	42
mężczyźni	osoba	24	20	30
kobiety	osoba	18	16	12
SZKOLNICTWO GIMNAZJALNE				
oddziały w szkołach				
ogółem	--	6	6	6
Uczniowie i absolwenci wg płci				
uczniowie				
ogółem	osoba	117	116	111
mężczyźni	osoba	61	69	65
kobiety	osoba	56	47	46
absolwenci				
ogółem	osoba	43	34	40
mężczyźni	osoba	22	23	21
kobiety	osoba	21	11	19
SKOLARYZACJA				
współczynnik skolaryzacji brutto				
szkoły podstawowe	%	95,85	100,85	90,72
gimnazja	%	84,78	87,22	88,10
KOMPUTERYZACJA				
komputery w szkole				
ogółem	szt	27	27	27
szkoły podstawowe dla dzieci i młodzieży bez specjalnych	szt	14	14	14
gimnazja dla dzieci i młodzieży bez specjalnych	szt	13	13	13
uczniowie przypadający na 1 komputer z dostępem do Internetu przeznaczony do użytku uczniów				
szkoły podstawowe dla dzieci i młodzieży bez specjalnych	osoba	19,25	19,75	17,92
gimnazja dla dzieci i młodzieży bez specjalnych	osoba	9,00	8,92	8,54

Źródło: opracowanie własne na podstawie danych z GUS-u, Bank Danych Regionalnych za lata 2007 -2009



Przy Szkole Podstawowej, w tym samym budynku działa również przedszkole, do którego uczęszcza 25 dzieci. Obecnie w ramach przedszkola prowadzony jest projekt pn „Zielone przedszkole” dofinansowany



ze środków Europejskiego Funduszu Społecznego, Działanie 9.1 Wyrównywanie szans edukacyjnych i zapewnienie wysokiej jakości usług edukacyjnych świadczonych w systemie oświaty, Poddziałanie 9.1.1 Zmniejszenie nierówności w stopniu upowszechnienia edukacji przedszkolnej, na który Gmina Bielice pozyskała środki w wysokości 909.095,20 zł. Projekt prowadzony

będzie przez w ciągu 3 lat szkolnych – 2010, 2010/2011 oraz 2011/2012.

Aby projekt mógł zaistnieć przewidziano również dostosowanie pomieszczeń na cele przedszkolne oraz ich odpowiednie umeblowanie i doposażenie z budżetu projektu.

W ramach funkcjonowania punktu przedszkolnego, zakłada się realizację podstawy programowej wychowania przedszkolnego wraz z następującymi modułami:

- zajęcia rytmiczno - ruchowe
- zajęcia z gimnastyki korekcyjnej,
- zajęcia z języka angielskiego,
- zajęcia z logopedą,
- zajęcia z ekologii.

Zajęcia zostaną przeprowadzone przez osoby z odpowiednimi kwalifikacjami zatrudnione w ramach projektu. Przez cały czas funkcjonowania punktu prowadzone będzie nieodpłatne dożywianie dzieci - trzy posiłki dziennie (śniadanie, obiad, podwieczorek). W czasie trwania projektu, oprócz zajęć dydaktycznych w przedszkolu, przewiduje się szereg imprez i uroczystości okolicznościowych, w których udział wezmą zarówno dzieci jak i rodzice.

Przewiduje się również aktywny udział rodziców dzieci uczęszczających do punktów przedszkolnych tj;

- rodzice będą uczestniczyć w spotkaniach, podczas których mogą zapoznać się z postępami bądź problemami dziecka oraz wspólnie podjąć odpowiednie działania,
- rodzice będą angażowani w organizację oraz opiekę nad dziećmi podczas imprez okolicznościowych,

Przy Zespole Szkół prowadzona jest także świetlica dla dzieci oczekujących na lekcje i odjazd do domu. Wysoki odsetek - 72% uczniów dojeżdża do Szkoły z kilkunastu miejscowości należących do obwodu



Zespołu Szkół. Zespół Szkół w Bielicach jest dobrze wyposażoną placówką oświatową w gminie. Koszt funkcjonowania placówek oświatowych w gminie Bielice, w ujęciu rocznym to koszty rządu:

- oddział przedszkolny - 55.583,66 zł,
- szkoła podstawowa – 1.029.413,26 zł.
- gimnazjum – 681.883,02 zł.

Kultura, kultura fizyczna i sport.

Sfera działalności kulturalnej w gminie jest uznawana jako poziom wystarczający i adekwatny do popytu. W Gminie Bielice działa Biblioteka Publiczna, która powstała już w roku 1959. Od 1991r. Biblioteka funkcjonuje w budynku Urzędu Gminy zajmując pomieszczenia na parterze o powierzchni 120 m². Składa się z wypożyczalni, czytelnicy oraz pomieszczenia socjalnego. W bibliotece zatrudniona jest jedna osoba a księgozbiór liczy ok. 14 tys. woluminów. W roku 2008 została uruchomiona czytelnia internetowa z trzema aktywnymi stanowiskami komputerowymi.

Poniżej zestawiono dane statystyczne dotyczące biblioteki w Bielicach za ostatnie 3 lata:

Tab. 7. Kultura w Gminie Bielice w ciągu lat 2007 - 2009

	J. m.	2007	2008	2009
BIBLIOTEKI				
Placówki biblioteczne				
biblioteki i filie	ob.	1	1	1
pracownicy bibliotek	osoba	1	1	1
księgozbiór	wol.	13 573	13 963	14 230
czytelnicy w ciągu roku	osoba	437	378	430
wypożyczenia księgozbioru na zewnątrz	wol.	16 871	17 751	18 797
Biblioteki – wskaźniki				
ludność na 1 placówkę biblioteczną	osoba	2 923	2 976	2 977
księgozbiór bibliotek na 1000 ludności	wol.	4 643,5	4 691,9	4 780,0
czytelnicy bibliotek publicznych na 1000 ludności	osoba	148	128	144
wypożyczenia księgozbioru na 1 czytelnika w woluminach	wol.	38,6	47,0	43,7

Źródło: opracowanie własne na podstawie danych z GUS-u, Bank Danych Regionalnych

Na terenie biblioteki organizowane są imprezy okolicznościowe (Mikołajki, Tydzień bibliotek, Wiosna w Bibliotece czy wystawy fotograficzne z najważniejszych imprez organizowanych na terenie gminy Bielice) W gminie Bielice brak Ośrodka Kultury. Wszystkie funkcje w tym zakresie pełni Urząd Gminy w Bielicach, który corocznie jest organizatorem i inicjatorem wielu imprez o charakterze społeczno – kulturalnym przeznaczonym dla mieszkańców gminy. Aktywnie na rzecz kultury działa także młodzież z Zespołu Szkół Publicznych w Bielicach.



W ostatnim roku organizowane były imprezy takie jak:

Tab. 8. Zestawienie imprez cyklicznych organizowanych w Gminie Bielice

Miesiąc organizacji	Nazwa imprezy	Krótki opis
Kwiecień	Patron Szkoły	W rocznicę śmierci Patrona Zespołu Szkół Publicznych im. Jana Pawła II w Bielicach, uczniowie zgromadzeni wokół pomnika Jana Pawła II składają kwiaty, zapalają znicze, odśpiewują hymn szkoły, oddając w ten sposób hołd człowiekowi, którego brak odczuwają mieszkańcy wszystkich kontynentów i wyznawcy wszystkich religii
Czerwiec	Gminny Dzień Dziecka w Swochowie	Głównym organizatorem imprezy jest Gminna Komisja ds. Rozwiązywania Problemów Alkoholowych w Bielicach wraz z Urzędem Gminy. Na przybyłych czeka, co roku wiele atrakcji, takich jak: dmuchane zjeżdźalnie, skoki na trampolinie, malowanie twarzy, loteria fantowa, pokaz mody, konkursy Karaoke, konkurencje sportowe z nagrodami (konkurs strzelecki i rodzinny), przejażdżki kładami, pokazy sprzętu pożarniczego i ratunkowego, etc
Wrzesień	Święto chleba	Coroczna cykliczna impreza organizowana na terenie gminy z programem artystycznym na temat historii chleba oraz konkursami wieńców i wyboru gospodarzy – rolników, najlepiej gospodarujących swoimi zasobami. W czasie imprezy odbywają się liczne konkursy, zabawa oraz biesiada z udziałem mieszkańców wszystkich sołectw
Październik	Święto piezzonego ziemniaka	Impreza sprawiająca radość starszym i młodszym a ponadto będąca czynnikiem integrującym lokalną społeczność. Punktem kulminacyjnym imprezy jest oczywiście pieczenie ziemniaków w ognisku. Nie brakuje także innych potraw i łakoci dla najmłodszych. Na zakończenie organizowana jest wspólna zabawa, która trwa zazwyczaj do późnych godzin nocnych
Listopad	Przeгляд polskiej pieśni patriotycznej -w Zespole Szkół Publicznych im . Jana Pawła II w Bielicach	Odbywający się corocznie z okazji Święta Niepodległości. Dzień 11 Listopada przypomina o wielkiej wartości wolności i niepodległości Polaków i ich Ojczyzny
Grudzień	Mikołajki	Impreza okolicznościowa z licznymi konkursami i atrakcjami dla dzieci wraz z przybyciem Mikołaja obdarowującego dzieci prezentami

Źródło: opracowanie własne na podstawie danych Gminy Bielice

Pomimo organizacji wielu imprez panuje powszechne odczucie, że w okresie ostatnich lat zmalał poziom uczestnictwa społeczności gminy w życiu kulturalnym. Należy tu wziąć pod uwagę fakt, że zmienił się model uczestnictwa w kulturze. Dlatego też priorytetem w dziedzinie kultury powinno być












z jednej strony wykorzystanie potencjału kulturalnego Gminy dla jej promocji na zewnątrz, a z drugiej wzmocnienie istniejących i pobudzanie nowych potrzeb kulturalnych wśród jego mieszkańców.

Aby wspomóc działalność kulturalną Gminy w ostatnich latach stworzono świetlice wiejskie i place zabaw w następujących miejscowościach:

Place zabaw:

-  Babin (2006r.)
-  Babinek (2006r.)
-  Linie (2006r.)
-  Nowe Chrapowo (2006r.)
-  Parsów (2006r.)
-  Stare Chrapowo (2006r.)
-  Swochowo (2007r.)
-  Chabówko (2007r.)
-  Bielice (2007r.)
-  Będgoszcz (2008r.)
-  Nowe Linie (2008r.)
-  Chabowo (2009r. budowa placu zabaw oraz boiska sportowego)

Świetlice wiejskie

-  Babinek (świetlica kontenerowa zakupiona w 2007r. oraz zakup wyposażenia)
-  Nowe Linie (świetlica kontenerowa zakupiona w 2007r. oraz zakup wyposażenia)
-  Chabowo (remont świetlicy wiejskiej w 2008r.)
-  Parsów (remont świetlicy wiejskiej w 2008r.)
-  Stare Chrapowo (odnowa elewacji budynku świetlicy w 2008r.)
-  Będgoszcz (zaadoptowano budynek na świetlicę wiejską w 2009r. oraz zakupiono wyposażenie w 2010r.)
-  Linie (budowa nowej świetlicy wraz z wyposażeniem w roku 2009)
-  Nowe Chrapowo (rozpoczęta budowa świetlicy w 2010r.)
-  Bielice (rozpoczęta modernizacja świetlicy wiejskiej w 2010r.)

Na uwagę zasługuje także klub piłki nożnej "UNIA" Swochowo biorący udział w rozgrywkach A klasy województwa zachodniopomorskiego. Jak dotąd zakres działań kulturalno – oświatowych gminy jest ograniczany na skutek występowania dwóch czynników: ograniczonej ilości bazy lokalowej, pozwalającej na organizację życia kulturalnego lokalnej społeczności oraz złego stanu technicznego istniejącej infrastruktury. Jediną szansą na gruntowne zmiany w miejscowości i Gminie Bielice stanowią zewnętrzne środki, także z Unii Europejskiej, które są jedyną szansą na rozwój tej rolniczej, stosunkowo



mało zasobnej gminy. Pomimo istnienia w Gminie placówki oświatowej, wypełniającej zadania z zakresu sportu oraz kilku jednostek i organizacji kultury fizycznej nadal efekty tych działań są niewielkie, bowiem poziom sprawności fizycznej społeczeństwa oceniany jest jako niski.

Przyczyn tego upatrywać należy w niewystarczającej liczbie i ograniczonym dostępie do istniejących obiektów, a także w niskim poziomie świadomości społecznej, której rezultatem jest mały odsetek osób uprawiających sport i rekreację, wreszcie w braku rozwiązań systemowych dotyczących finansowania kultury fizycznej. Promowanie zdrowego stylu życia i uczestnictwa w kulturze fizycznej jest jednym z ważniejszych zadań Gminy. Dlatego też planuje się rozbudowę bazy, na której opierałby się rozwój kultury fizycznej i sportu.

Turystyka i rekreacja

Walory gminy wskazują na możliwość rozwoju agroturystyki i efektywną obsługę tzw. „małego ruchu turystycznego”. Gminie brakuje jednak koncepcji rozwoju turystyki, a co za tym idzie praktycznie nie istnieje na tym terenie odpowiednia, perspektywiczna baza turystyczna. Istniejącymi, jak do tej pory



objektami turystycznymi jest: ośrodek wypoczynkowy „Jazgarz” położony nad jeziorem Będgoszcz – będący niewątpliwie największą atrakcją turystyczną gminy Bielice oraz gospodarstwo agroturystyczne „Gościniec” położone w miejscowości Linie 4b k./Pyrzyc z 15 miejscami noclegowymi, dobrą kuchnią oraz możliwością organizacji imprez okolicznościowych i konferencji. Pomimo tego

w gminie brakuje lokali gastronomicznych, hoteli, campingów i pensjonatów. Gmina dysponuje natomiast parcelami i obiektami, które można do tych celów zagospodarować. Ze względu na



proekologiczną politykę gminy nie planuje się budowy obiektów przemysłowych, które mogłyby okazać się szkodliwe, bądź uciążliwe dla środowiska naturalnego. Istnieją tu natomiast bardzo dogodne warunki dla rozwoju gospodarstw agroturystycznych i małych przedsiębiorstw o charakterze rolno - spożywczym. Gmina posiada do zagospodarowania atrakcyjne działki rekreacyjne

nad jeziorem Będgoszcz oraz działki pod budownictwo mieszkaniowe z możliwością prowadzenia



handlu i usług w Bielicach i Chabowie. Do obiektów o znaczeniu sportowym należy pełnowymiarowa hala sportowa przy Zespole Szkół w Bielicach oraz wybudowany w ostatnich latach kompleks boisk sportowych.

Na terenie gminy istnieje jedno gospodarstwo agroturystyczne „Gościniec” w miejscowości Linie, co powinno skierować obszar działań gminy w kierunku edukacji mieszkańców dotyczącej prowadzenia tego typu działalności. Stanowiłoby to szansę na aktywizację zawodową środowisk wiejskich i zmniejszenia ukrytego bezrobocia agrarnego na obszarach wiejskich w gminie.



Korzystając ze sprzyjających warunków przyrodniczo – krajobrazowo - kulturowych, gmina powinna postawić na zrównoważony rozwój infrastruktury turystycznej (ukierunkowanej głównie na wypoczynek letniskowy), w celu pełnego wykorzystania swojego potencjału turystycznego. Na terenie gminy Bielice istnieje znaczna ilość zabytków kulturowych. Do najbardziej interesujących zabytków na

terenie gminy należą głównie kościoły oraz stare cmentarze z ruinami kościołów w Liniach i Nowym Chrapowie, a także liczne, cenne obiekty przyrody. Miejscami wartymi obejrzenia są:

- ✚ kościół w Swochowie zbudowany na przełomie XV i XVI wieku z kamieni polnych,
- ✚ średniowieczny kościół w Starym Chrapowie,
- ✚ kościół z późnego średniowiecza w Chabowie,
- ✚ XV wieczny kościół w Bielicach,
- ✚ kościół w Babinie z przełomu XIII i XIV wieku,
- ✚ wczesnośredniowieczne grodzisko z IX wieku w Parsowie,
- ✚ zabytkowe pałace w Swochowie i Liniach wraz z zabudową parkową,
- ✚ budynki o budowie szachulcowej w Chabowie, Bielicach i Liniach.



Możliwości rozwoju funkcji rekreacyjno – turystycznej w oparciu o warunki naturalne w granicach gminy są ogromne. Zarówno istnienie rzeki Bielicy i Krzekna oraz Kanału Nieborowskiego, jeziora Będgoszcz jak i dogodne połączenia komunikacyjne są ogromnym atutem gminy. Odpowiednie zagospodarowanie turystyczne stworzy



możliwości rozwoju funkcji rekreacyjnej również poza letnim sezonem turystycznym (leśniczówki, gajówki). Dostępność lasów (choć w niewielkiej ilości), atrakcyjność krajobrazu oraz korzystny mikroklimat stwarzają możliwości zagospodarowania terenów dla różnych form turystyki (ścieżki rowerowe, piesze, konne, ścieżki dydaktyczne, punkty widokowe, zagospodarowanie obszarów wodnych czy rozpowszechniona ostatnio agroturystyka).

Dlatego też w najbliższych latach Gmina Bielice zamierza poszukiwać możliwości inwestowania także w turystykę, zwłaszcza wodną, która poprawi i wzbogaci możliwości rozwoju całego obszaru również w zakresie współpracy międzynarodowej. Szczegóły inwestycyjne zostały przedstawione w opracowaniu w punkcie 4 dotyczącym planów inwestycyjnych na najbliższe lata.

Ochrona zdrowia

Świadczenia zdrowotne w Gminie są realizowane na ogół na zadowalającym poziomie, choć wiele osób krytycznie ocenia nie utrzymywanie standardów systemowych.

Generalnie zdaje egzamin system oparty o lekarza rodzinnego, dlatego powinien on być nadal intensywnie rozwijany. Sposób organizacji służby zdrowia często nie zapewnia rzeczywistej całodobowej opieki medycznej (poza Bielicami).



Opiekę zdrowotną nad większością mieszkańców sprawuje lekarz i pielęgniarki zatrudnieni w Niepublicznym Zakładzie Opieki Zdrowotnej w Bielicach. Ośrodek Zdrowia w Bielicach wybudowano ze środków Narodowego Funduszu Ochrony Zdrowia i oddano do użytku 8 października 1985r. Bielicki ośrodek posiada dwa gabinety dla dzieci (chorych i zdrowych), gabinet ogólny,

ginekologiczny, stomatologiczny, zabiegowy i aptekę. Zbyt mała jest liczba zakładów opiekuńczych leczniczych i pielęgniarskich oraz brak zakładu opieki paliatywnej. Słabo są też rozwinięte formy opieki stacjonarnej, takie jak: opieka dzienna, chirurgia "jednego dnia", hospitalizacja domowa.

Poziom finansowania opieki stomatologicznej, brak lekarzy stomatologów w szkołach utrudnia i ogranicza dostęp do usług stomatologicznych. Niezbędne jest wspieranie przez Gminę działań umożliwiających poprawę dostępności i jakości usług zdrowotnych. Programy promocyjne i profilaktyczne są wprowadzane jedynie pod warunkiem uzyskania na ten cel dodatkowych środków finansowych. Istnieje konieczność objęcia uczniów aktywną opieką medyczną i profilaktyką zdrowotną.



Budowanie bezpieczeństwa zdrowotnego mieszkańców Gminy wymaga podejmowania, wspólnie z władzami powiatu, działań w zakresie zapobiegania i rozwiązywania problemów uzależnienia jak i w zakresie rozwoju profilaktyki i promocja zdrowia.

Współpraca z władzami powiatu w zakresie stworzenia systemu rozwoju profilaktyki, usprawnienia wczesnej diagnostyki i promocji zdrowia ma na celu:

- ✚ zmniejszenie ryzyka wystąpienia tzw. chorób cywilizacyjnych,
- ✚ ograniczenie możliwości wystąpienia chorób zakaźnych,
- ✚ ograniczenie szkód zdrowotnych związanych z niewłaściwymi warunkami i trybem życia mieszkańców,
- ✚ zwiększenie efektywności leczenia nowotworów, cukrzycy oraz chorób układu krążenia.

Brak jest na rynku firm ubezpieczeniowych i alternatywy dla kas chorych zapewniającej obniżanie kosztów własnych jednostek ochrony zdrowia.

Opieka i pomoc społeczna

Zwiększająca się ilość problemów społecznych, a także ich specyfika, uzależniona od typu społeczeństwa, jak i warunków prawno-ekonomicznych, stawiają Gminę Bielice przed niezwykle



trudnym zadaniem. Od efektywności rozwiązywania problemów społecznych zależy bowiem funkcjonowanie społeczności lokalnej. Pełnię osiąga ona, gdy jest w stanie skutecznie realizować swoje cele oraz zaspokajać potrzeby swych członków na różnych płaszczynach. W zakresie pomocy społecznej Gmina Bielice realizuje zadania własne i zlecone. Do najważniejszych zadań własnych gminy

realizowanych przez Gminny Ośrodek Pomocy Społecznej należą:

- przyznawanie i wypłacanie zasiłków okresowych i celowych,
- przyznawanie i wypłacanie zasiłków celowych na pokrycie wydatków powstałych w wyniku zdarzenia losowego, zasiłków celowych na pokrycie wydatków na świadczenia zdrowotne osobom bezdomnym oraz innym osobom niemającym dochodu,
- przyznawanie zasiłków w formie biletu kredytowanego,
- opłacanie składek na ubezpieczenia emerytalne i rentowe za osobę, która zrezygnuje z zatrudnienia w związku z koniecznością sprawowania opieki nad osobą ciężko chorą,
- praca socjalna,
- organizowanie i świadczenie usług opiekuńczych,



- prowadzenie i zapewnienie miejsc w placówkach opiekuńczo-wychowawczych wsparcia dziennego lub mieszkaniach chronionych,
- tworzenie gminnego systemu profilaktyki i opieki nad dzieckiem i rodziną,
- dożywianie dzieci,
- załatwianie formalności związanych z pogrzebem osoby samotnej lub bezdomnej,
- kierowanie do domu pomocy społecznej i ponoszenie odpłatności za pobyt mieszkańca gminy w tym domu,
- utworzenie i utrzymywanie ośrodka pomocy społecznej, w tym zapewnienie środków na wynagrodzenia pracowników
- przyznawanie i wypłacanie zasiłków specjalnych celowych,
- przyznawanie i wypłacanie pomocy na ekonomiczne usamodzielnienie w formie zasiłków, pożyczek oraz pomocy w naturze,
- podejmowanie innych zadań z zakresu pomocy społecznej wynikających z rozeznaczonych potrzeb gminy, w tym tworzenie i realizacja programów osłonowych.

Do zadań zleconych z zakresu administracji rządowej realizowanych przez gminę należy:

- przyznawanie i wypłacanie zasiłków stałych,
- opłacanie składek na ubezpieczenia zdrowotne określonych w przepisach o powszechnym ubezpieczeniu w Narodowym Funduszu Zdrowia,
- organizowanie i świadczenie specjalistycznych usług opiekuńczych w miejscu zamieszkania dla osób z zaburzeniami psychicznymi,
- przyznawanie i wypłacanie zasiłków celowych na pokrycie wydatków związanych z klęską żywiołową lub ekologiczną,
- prowadzenie i rozwój infrastruktury środowiskowych domów samopomocy dla osób z zaburzeniami psychicznymi,
- realizacja zadań wynikających z rządowych programów pomocy społecznej, mających na celu ochronę poziomu życia osób, rodzin i grup społecznych oraz rozwój specjalistycznego wsparcia,
- GOPS w Bielicach również przyznaje i wypłaca świadczenia rodzinne w ramach zadań zleconych.

Mając na celu potrzebę ochrony najsłabszych mieszkańców Gminy Bielice w ramach lokalnych systemów wsparcia planuje się:

- dożywianie dzieci i młodzieży szkolnej z rodzin o małym dochodzie,
- w systemie wsparcia środowiskowego osób starszych i niepełnosprawnych świadczenie usług opiekuńczych domowych oraz półstacjonarnych w ośrodkach wsparcia typu dom dziennego pobytu, klub seniora,



- profilaktyka społeczna, jako system działań zapobiegających występowaniu różnych odmian patologii – opracowywanie programów profilaktycznych szczególnie dla grup wykluczenia społecznego jak długotrwale bezrobotni, opuszczający zakłady karne, bezdomni, alkoholicy.

W Gminnym Ośrodku Pomocy Społecznej w Bielice zatrudnionych jest 3 pracowników – Kierownik oraz dwóch pracowników zatrudnionych w tutejszym ośrodku tj. pracownik socjalny oraz referent wykonujący zadania z zakresu świadczeń rodzinnych (SR i FA) oraz z zakresu pomocy socjalnej (stypendia szkolne).

Do zadań gminy o charakterze obligatoryjnym należy m.in. :

- 1) przyznawanie i wypłacanie zasiłków stałych,
- 2) przyznawanie i wypłacanie macierzyńskich zasiłków okresowych,
- 3) przyznawanie i wypłacanie macierzyńskich zasiłków jednorazowych.

Ogółem z pomocy społecznej skorzystała w ostatnim – 2009 roku następująca liczba osób:

- ✚ Z zasiłku rodzinnego i dodatków skorzystało 169 rodzin oraz udzielono 6 828 świadczeń.
- ✚ Z zasiłków pielęgnacyjnych skorzystało 79 rodzin i udzielono 948 świadczeń.
- ✚ Z świadczenia pielęgnacyjnego skorzystało 10 rodzin oraz udzielono 98 świadczeń.
- ✚ Z jednorazowej zapomogi z tytułu urodzenia dziecka skorzystało 26 osób, udzielono 26 świadczeń.
- ✚ Z funduszu alimentacyjnego skorzystało 30 rodzin, uprawnionych do świadczeń było 48 osób, udzielono 587 świadczeń.
- ✚ Składki na ubezpieczenie zdrowotne były odprowadzane dla 25 osób, (10 osób otrzymało świadczenia pielęgnacyjne oraz 15 osób otrzymało zasiłki stałe).
- ✚ Opłata za pobyt podopiecznych w Domu Pomocy Społecznej - z tej formy pomocy skorzystało 5 osób, z tego 2 osoby umieszczone są w DPS dla osób przewlekle chorych w Żabowie, 2 osoby umieszczone są w DPS dla osób psychicznie chorych w Jarominie oraz 1 osoba umieszczona jest w DPS dla osób psychicznie chorych w Żydowie.
- ✚ Z zasiłków celowych (dofinansowanie do zakupu żywności, pokrycia kosztów leków oraz kosztów związanych z pobytem bezdomnych w schronisku a także kosztów pogrzebu) skorzystało łącznie 11 rodzin
- ✚ Z zasiłków celowych specjalnych skorzystały 2 osoby i udzielono 2 świadczenia.
- ✚ Z zasiłków okresowych skorzystało 69 rodzin, udzielono 378 świadczeń. Zasiłek okresowy przysługuje w szczególności z powodu: długotrwałej choroby, niepełnosprawności, bezrobocia
- ✚ Z zasiłków stałych skorzystało 15 osób, udzielono 108 świadczeń. Zasiłki stałe przysługują osobie samotnie gospodarującej lub osobie pozostającej w rodzinie, całkowicie niezdolnej do pracy z powodu wieku (kobieta – po ukończeniu 60 lat, mężczyzna po ukończeniu 65 lat) lub



niepełnosprawności (orzeczony znaczny lub umiarkowany stopień niepełnosprawności i nie nabyli uprawnień do świadczeń emerytalnych/rentownych z ZUS lub KRUS)

✚ W ramach dodatków mieszkaniowych wydano 8 decyzji administracyjnych i udzielono 44 świadczenia w tym zakresie, w tym: 6 decyzji administracyjnych i 37 świadczeń dotyczyło mieszkań własnościowych a 2 decyzje i 7 świadczeń mieszkań podnajmowanych.

✚ Świadczenia opiekuńcze – z tej formy pomocy skorzystało 4 osoby

✚ Pomoc społeczna w formie dożywiania 2009r. realizowana była w ramach wieloletniego programu „Pomoc państwa w zakresie dożywiania”. Dożywianie w formie gorącego posiłku prowadzone było w Zespole Szkół Publicznych im. Jana Pawła II w Bielicach dla 72 uczniów, udzielono 6.187 świadczeń.

Ponadto w roku 2009r. Ośrodek Pomocy Społecznej finansował dożywianie dla 12 uczniów uczęszczających do szkół ponadpodstawowych i ponadgimnazjalnych z terenu gminy Bielice. Udzielono 1.091 świadczeń.

✚ W ramach programu „Pomoc państwa w zakresie dożywiania” ośrodek realizował również pomoc w formie zasiłku celowego na zakup artykułów żywnościowych. Z tej formy pomocy skorzystało 85 rodzin dla których udzielono 360 świadczeń

Podstawowym powodem przyznania pomocy społecznej jest ubóstwo i bezrobocie. Polskie ubóstwo nie wynika jedynie z krótkotrwałego pogorszenia się sytuacji finansowej, lecz zaczyna nabierać cech trwałości. Bardzo niepokojące jest zjawisko popadania w ubóstwo rodzin, które pomimo aktywności zawodowej osiągają bardzo niskie dochody. Obserwujemy też zjawisko dziedziczenia biedy. Przyczyny ubóstwa można podzielić na: długotrwałą chorobę, alkoholizm, inwalidztwo oraz rodzinne sieroctwo, wielodzietność, samotność, bezrobocie i coraz częściej starość.

Budownictwo mieszkaniowe

Sytuacja mieszkaniowa w gminie nie odbiega zasadniczo od gmin sąsiadujących, jeśli chodzi o standard i wyposażenie. Głównym rodzajem budownictwa jest budownictwo indywidualne. Stopień wyposażenia mieszkań w instalacje - takie jak: wodociąg, ustęp splukiwany, łazienka, centralne ogrzewanie stanowi standard. Mieszkania wyposażone są głównie w gaz propan-butan w butlach. Dystans, jaki dzieli gminę od innych gmin i miast w zakresie wyposażenia mieszkań, jest średni. Mieszkania zwodociągowane są w około 95%. Wiek zasobów mieszkaniowych jest zróżnicowany i prawie 3/4 przypada na okres po 1945 r. Stan techniczny budynków mieszkalnych można ogólnie ocenić jako dobry, choć wiele z nich nie spełnia wszystkich wymogów technicznych. Spośród ogółu budynków zdecydowana większość to budynki jednorodzinne. Ruch budowlany z roku na rok powiększa się czego powodem jest rosnąca cena gruntów i materiałów budowlanych. Brak uzbrojonych terenów przeznaczonych pod budownictwo mieszkaniowe dodatkowo hamuje jego rozwój na terenie gminy.



Ocenia się, że ok. 90 % budownictwa mieszkaniowego w gminie ma charakter wyłącznie odtworzeniowy, a istniejące budynki są rozbudowywane i modernizowane.

Charakter architektoniczny budynków mieszkalnych nie wyróżnia się cechami budownictwa regionalnego i jest najczęściej w formie mało interesującej repliki budownictwa miejskiego, choć dostępność nowych rozwiązań architektonicznych powoduje z roku na rok poprawę atrakcyjności wyglądu budynków oraz zastosowanych rozwiązań.

Zasoby mieszkaniowe w Gminie Bielice w roku 2010 przedstawiają się następująco:

Tab. 9. Struktura mieszkaniowa Gminy Bielice w roku 2010

Struktura mieszkaniowa Gminy Bielice	ilość
Mieszkania w zasobie Gminy Bielice	10 lokali mieszkalnych
	27 izb mieszkalnych
	464 m ² powierzchni użytkowej
Cena sprzedaży za 1/m ² - lokalu mieszkalnego	1.100,00 zł
Czynsz za 1/m ² miesięcznie (wielkość uśredniona)	0,69 zł
Cena sprzedaży za 1/m ² - lokalu gospodarczego	173,00 zł
Czynsz za 1/m ² – lokalu gospodarczego	3,91 zł

Źródło: dane z Urzędu Gminy Bielice

Tab. 10. Mieszkania i budynki oddane do użytku w gminie Bielice w latach 2007 – 2009

	J. m.	2007	2008	2009
MIESZKANIA				
Mieszkania oddane do użytkowania				
ogółem				
mieszkania	mieszk.	3	6	8
izby	izba	18	30	42
powierzchnia użytkowa	m ²	617	630	1 063
indywidualne				
mieszkania	mieszk.	3	6	8
izby	izba	18	30	42
powierzchnia użytkowa	m ²	617	630	1 063
BUDYNKI				
Budynki nowe oddane do użytkowania				
ogółem				
mieszkalne	bud.	5	4	6
niemieszkalne	bud.	3	4	6
powierzchnia użytkowa mieszkań w nowych budynkach mieszkalnych	m ²	2	0	0
powierzchnia użytkowa nowych budynków niemieszkalnych	m ²	617	489	885
kubatura nowych budynków ogółem	m ³	36	0	0
kubatura nowych budynków mieszkalnych	m ³	2 823	2 146	4 415
kubatura nowych budynków niemieszkalnych	m ³	2 640	2 146	4 415

Źródło: opracowanie własne na podstawie danych z GUS-u, Bank Danych Regionalnych



2.3. Podmioty gospodarcze i rolnictwo

Na terenie gminy Bielice wg stanu na dzień 31.12.2009r. funkcjonowało 219 podmiotów gospodarczych zarejestrowanych w rejestrze REGON. Prawie 98 % z nich należała do sektora prywatnego. Większość z zarejestrowanych firm stanowiły podmioty małe, o czym może świadczyć również to, że większość z nich działa w formie osób fizycznych prowadzących działalność gospodarczą. Zwiększenie liczby



podmiotów po roku 2004 w pewnym stopniu związane było z sytuacją na rynku pracy i poszukiwaniem możliwości prowadzenia własnej działalności gospodarczej. Innym czynnikiem wpływającym na wspomnianą tendencję była szeroko stosowana praktyka samozatrudnienia, wymuszana przez pracodawców w celu zmniejszenia ich kosztów działalności. Dynamikę wzrostu liczby podmiotów gospodarczych

przedstawiono poniżej. Poziom aktywności gospodarczej na terenie gminy, mierzony wskaźnikiem liczby podmiotów gospodarczych przypadających na 1000 mieszkańców, należy ocenić jako niewystarczającą. Wartość wspomnianego wskaźnika dla Gminy Bielice wynosi tylko 73,5 podczas gdy średnia dla kraju wynosi ponad 90. O charakterze lokalnej gospodarki wiele mówi również struktura branżowa, została ona przedstawiona poniżej (stan na dzień 31.12.2009r.)

Tab. 11. Podmioty gospodarcze w Gminie Bielice w latach 2007 – 2009

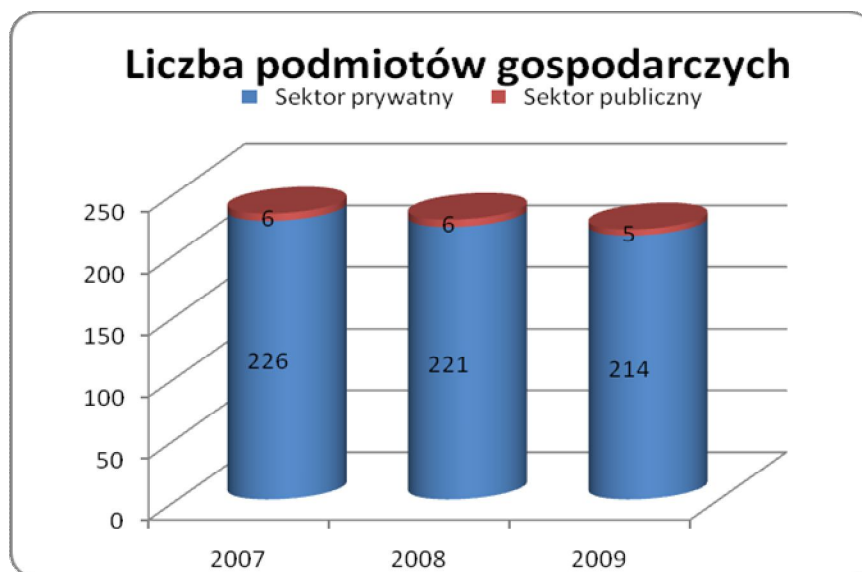
lp.	wyszczególnienie	2007	2008	2009
1	Sekcja A - Rolnictwo, łowiectwo i leśnictwo	25	26	22
2	Sekcja D - Przetwórstwo przemysłowe	46	37	31
3	Sekcja E - Wytwarzanie i zaopatrywanie w energię elektryczną, gaz, wodę	1	1	1
4	Sekcja F – Budownictwo	40	41	41
5	Sekcja G - Handel hurtowy i detaliczny; naprawa pojazdów samochodów, motocykli oraz artykułów użytku osobistego i domowego	44	41	42
6	Sekcja H - Hotele i restauracje	2	2	3
7	Sekcja I - Transport, gospodarka magazynowa i łączność	19	23	22
8	Sekcja J - Pośrednictwo finansowe	3	4	3
9	Sekcja K - Obsługa nieruchomości, wynajem i usługi związane z prowadzeniem działalności gospodarczej	24	22	22
10	Sekcja L - Administracja publiczna i obrona narodowa; obowiązkowe ubezpieczenie społeczne i powszechne ubezpieczenie zdrowotne	7	7	7
11	Sekcja M – Edukacja	4	4	4
12	Sekcja N - Ochrona zdrowia i pomoc społeczna	8	8	7
13	Sekcja O - Działalność usługowa komunalna, społeczna i indywidualna, pozostała	9	11	14
ogółem		232	227	219
	w tym sektor publiczny	6	6	5
	sektor prywatny	226	221	214

Źródło: opracowanie własne na podstawie danych z GUS-u, Bank Danych Regionalnych



Najwięcej podmiotów gospodarczych jest zarejestrowanych w sektorach handlu i drobnych usług – razem ok. 150 podmiotów. Struktura taka ma swoje uzasadnienie w stosunkowo niskich nakładach związanych z rozpoczęciem prowadzenia działalności w wymienionych sektorach i szybkim uzyskiwaniem przychodów.

W kolejnych działach liczba jednostek prowadzących działalność jest już znacznie mniejsza na co wskazują powyższe dane. Podział podmiotów działających w sektorze publicznym i prywatnym, w ostatnich 5 latach przedstawia poniższy wykres:



Źródło: opracowanie własne na podstawie danych z GUS-u, Bank Danych Regionalnych

Wśród najpoważniejszych podmiotów gospodarczych zlokalizowanych na terenie gminy należy wymienić:

Tab. 12. Największe podmioty gospodarcze funkcjonujące w Gminie Bielice

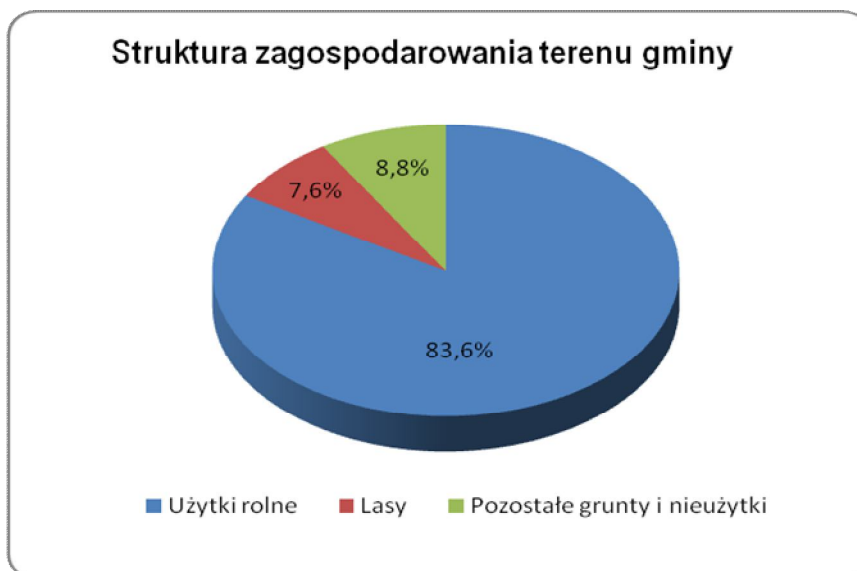
L.p.	Podmiot
1.	Spółka z o.o. "Farmex" w Nowych Liniach
2.	Stacja paliw w Będgoszczy- miejsce obsługi podróżnych przy drodze krajowej nr 3
3.	Zespół Szkół Publicznych im. Jana Pawła II w Bielicach
4.	Niepubliczny Zakład Opieki Zdrowotnej Janusz Pawlak w Bielicach
5.	Pyrzycko - Stargardzki Bank Spółdzielczy Oddział w Bielicach
6.	Przetwórstwo warzywne "IRENA" w Chabowie
7.	Urząd Pocztowy filia w Bielicach
8.	Piekarnia w Swochowie
9.	Gospodarstwo Agroturystyczne „Gościniec” w Liniach

Źródło: opracowanie własne na podstawie danych z Urzędu Gminy Bielice

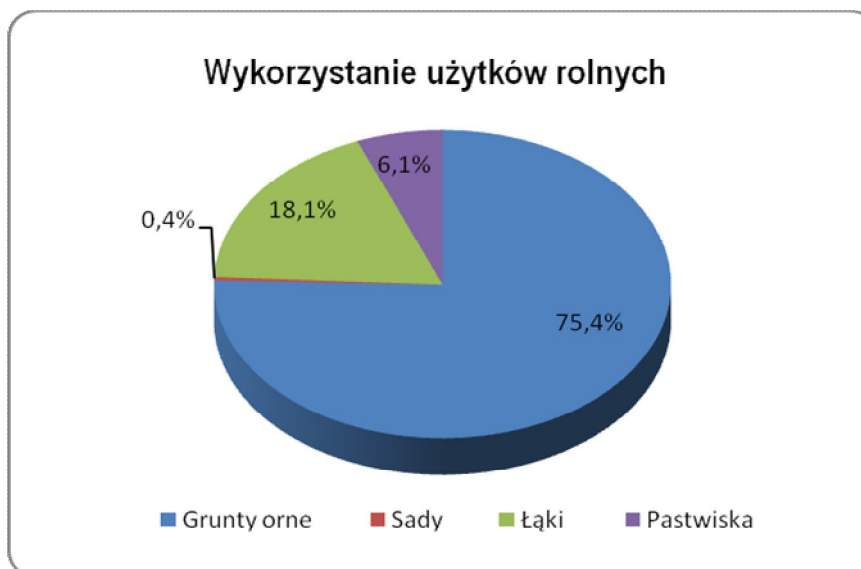


Ważnym sektorem gospodarki lokalnej w Gminie Bielice jest rolnictwo – stanowi ono źródło utrzymania dużej części ludności. Użytki rolne zajmują około 7032 hektarów, co stanowi 83,62 % całej powierzchni gminy. Większość z nich – 5,3 tys. hektarów - jest wykorzystywana jako grunty orne. Łąki i pastwiska zajmują 1703 hektarów a sady 25 hektarów. Lasy i obszary leśne stanowią niemal 8 % powierzchni gminy.

Strukturę zagospodarowania terenu Gminy Bielice ukazano na poniższych wykresach.



Źródło: opracowanie własne na podstawie danych z Urzędu Gminy Bielice



Źródło: opracowanie własne na podstawie danych z Urzędu Gminy Bielice

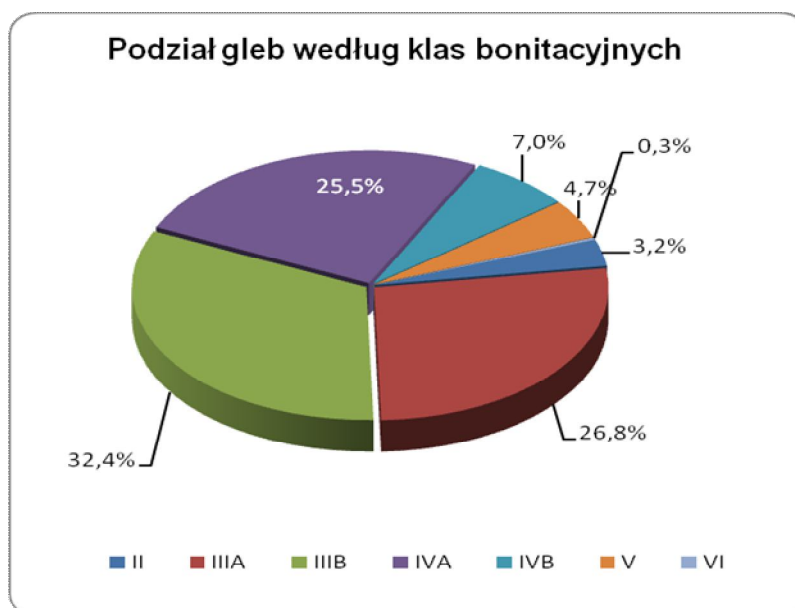
Na terenie Bielic przeważają gleby dobre i średnio dobre, występujące w przeważającej części w większych, zwartych kompleksach i na terenach o dobrych warunkach fizjograficznych. Posiadają one również wykształcony głęboki poziom akumulacyjny oraz naturalną strukturę i dobre warunki wodno-powietrzne. Najlepsze grunty orne zajmują niewielki obszar gminy i znajdują się w rejonie Bielic oraz Babina. Grunty orne dobre i średnio dobre, wchodzące w skład kompleksów:



- pszennego dobrego,
- pszennego wadliwego,
- żytniego bardzo dobrego zajmują znaczny obszar gminy.

Grunty orne średniej jakości i średniej jakości gorsze (gleby o klasach IV a i IV b) występują na przemian z glebami ornymi słabymi i najslabszymi. Grunty te przeważają w południowo-wschodniej i północno-wschodniej części gminy. W odniesieniu do użytków zielonych, dominują użytki zielone średnie - łąki klasy IV. Użytki te mają niewielką wartość gospodarczą z uwagi na trudności w ich zagospodarowaniu i nadmierne uwilgocenie.

Charakter gminy jest wybitnie rolniczy, występują dobre ziemie pszenno - buraczane oraz istnieje możliwość produkcji żywności ekologicznie czystej. Produkcja rolna jest zróżnicowana. Hoduje się tu bydło, trzodę chlewną. Przeważa uprawa pszenicy, rzepaku oraz roślin okopowych: buraków i ziemniaków. Ostatnio zauważa się znaczny wzrost produkcji warzywnej. Miejscowości Będgoszcz i Chabówko to gminne zagłębienie uprawy turystyki. Swą przyszłość Gmina wiąże z rozbudową przedsiębiorstw rolno-spożywczych.



źródło danych: opracowanie własne na podstawie danych przekazanych z Urzędu Gminy Bielice

W ostatnich latach w strukturze zasiewów nie nastąpiły istotne zmiany, a od kilku lat o jej kształcie decydują warunki przyrodnicze i tradycje uprawy. Ogólna powierzchnia zasiewów wynosiła ponad 3,24 tys. ha, w tym zboża ponad 1843 ha a pozostałe uprawy to ziemniaki, warzywa itp. (coraz większym zainteresowaniem cieszy się uprawa rzepaku ozimego). W uprawie zbóż tradycyjnie największy udział ma pszenica, jęczmień oraz żyto.

Uprawy sadownicze mają marginalne znaczenie, a ich areał uległ zmniejszeniu. Największy udział w produkcji owoców stanowią jabłonie, a przebudowa upraw sadowniczych dotyczy głównie



asortymentu odmianowego. Ocenia się, że produkcja zwierzęca jest w ostatnim czasie mniej opłacalna. W nieznacznym stopniu odnotowuje się hodowlę bydła w małych gospodarstwach.

Oprócz hodowli bydła dużym zainteresowaniem cieszy się również tucz trzody chlewnej i hodowla drobiu. W związku z wejściem Polski do Unii Europejskiej widać rozwój większych gospodarstw rolnych. Małe gospodarstwa nie inwestują w swój rozwój.

Poniżej wskazano także zestawienie obrazujące strukturę upraw rolnych

Tab. 13. Struktura upraw w Gminie Bielice

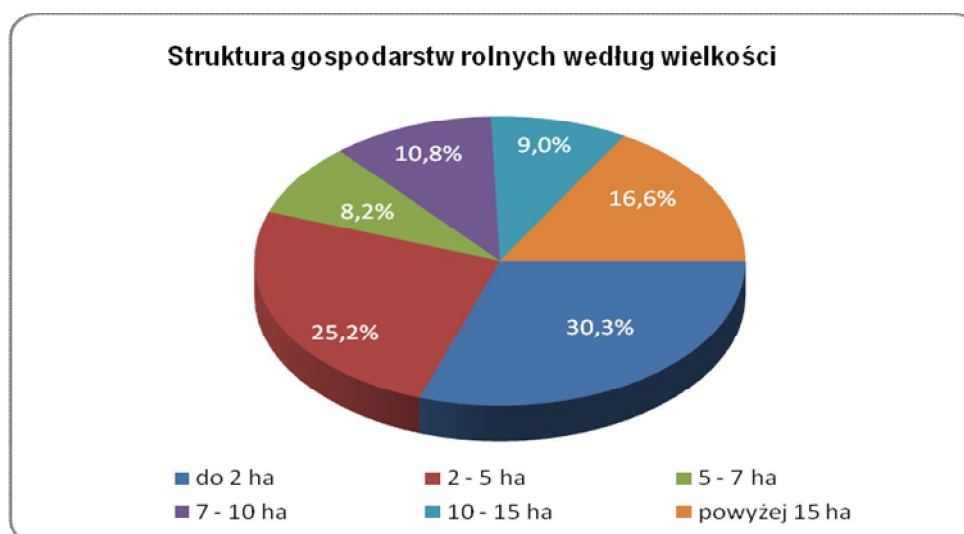
Nazwa uprawy	Powierzchnia w hektarach
Zasiewy użytków rolnych (razem)	3240
Powierzchnia zasiana i zasadzona	3186
Grunty ugorowane	20
Pszenica ozima	1200
Pszenica jara	50
Żyto	120
Jęczmień ozimy	224
Jęczmień jary	170
Owies	20
Pszenżyto ozima	30
Mieszanki zbożowe ozime	20
Mieszanki zbożowe jare	9
Zboża podstawowe + mieszanki	1843
Ziemniaki	55
Buraki cukrowe	140
Rzepak ozimy	985
Zioła i przyprawy	2
Warzywa gruntowe	95
Truskawki	7
Motylkowe, pastewne, seradela	10
Ogrody przydomowe	4
Szkółki drzew i krzewów leśnych dla celów handlowych	2
Szkółki drzew i krzewów ozdobnych dla celów handlowych	3
Łąki i pastwiska	590
Użytkowane jako pastwiska	50
Nieeksploatowane	89
Łąki, z których zbiera się siano	451

źródło danych: opracowanie własne na podstawie danych przekazanych z Urzędu Gminy Bielice



Wzrostowi efektywności produkcji rolnej nie sprzyja również utrzymujące się rozdrobnienie gospodarstw rolnych na terenie gminy. Wśród 470 gospodarstw zaledwie nieco ponad 26% (123) posiada powierzchnię większą niż 10 hektarów, co pozwala na osiągnięcie zysków z efektów skali produkcji rolnej. Można przypuszczać, że gospodarstwa poniżej 5 hektarów, których jest na terenie gminy 258, w znacznej części nie stanowią głównego źródła utrzymania ich właścicieli.

Średnia powierzchnia indywidualnego gospodarstwa rolnego w gminie kształtuje się na poziomie około 5,5 ha, co w polskich warunkach jest wynikiem poniżej średniej krajowej, wynoszącej 9,48 ha. Na tym tle struktura powierzchniowa gospodarstw na obszarze Gminy Bielice prezentuje się słabo i może być przyczyną problemów związanych z efektywnością produkcji rolnej.



źródło danych: opracowanie własne na podstawie danych przekazanych z Urzędu Gminy Bielice

Rolnictwo na terenie Gminy Bielice oznacza się niskim poziomem rozwoju infrastruktury, technicznego wyposażenia gospodarstw rolnych. Do najważniejszych czynników naturalnych wywierających decydujący wpływ na produkcję rolną, jej strukturę i wydajność zaliczyć należy warunki klimatyczne i glebowe, rzeźbę terenu oraz stosunki wodne.

Tab. 14. Liczba gospodarstw rolnych z podziałem według wielkości w poszczególnych miejscowościach Gminy Bielice

Miejscowość	Ogółem gospodarstw rolnych	Gospod. 1-2ha	Gospod. 2-5ha	Gospod. 5-7ha	Gospod. 7-10ha	Gospod. 10-15ha	Gospod. powyżej 15ha
BABIN	71	21	14	8	6	9	13
BABINEK	2	1	1	-	-	-	-
BĘDGOSZCZ	28	10	7	3	4	2	2
BIELICE	96	34	25	3	10	8	16
CHABOWO	53	13	13	6	5	5	11
CHABÓWKO	34	10	11	5	3	1	4
LINIE	17	4	3	1	1	2	6
NOWE CHRAPOWO	38	5	9	3	8	5	8
NOWE LINIE	1	-	-	-	-	-	1
PARSÓW	75	28	23	6	8	3	7



STARE CHRAPOWO	22	5	4	2	3	4	4
SWOCHOWO	22	10	6	1	1	1	3
Ogółem wszystkie	459	141	116	38	49	40	75

Źródło danych: opracowanie własne na podstawie danych przekazanych z Urzędu Gminy Bielice

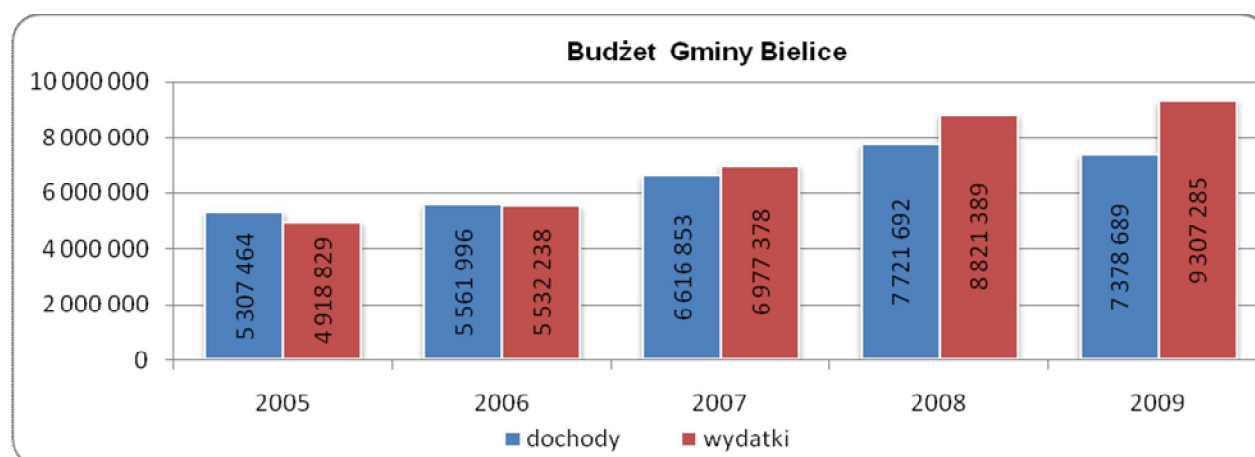
Tab. 15. Liczba gospodarstw rolnych z podziałem według wielkości w poszczególnych miejscowościach Gminy Bielice – osoby prawne

Miejscowość	Ogółem gospod. rolnych	Gospod. 1-2ha	Gospod. 2-5ha	Gospod. 5-7ha	Gospod. 7-10ha	Gospod. 10-15ha	Gospod. powyżej 15ha
BABIN	1	-	-	-	-	-	1
BABINEK	-	-	-	-	-	-	-
BĘDGOSZCZ	-	-	-	-	-	-	-
BIELICE	-	-	-	-	-	-	-
CHABOWO	1	-	1	-	-	-	-
CHABÓWKO	-	-	-	-	-	-	-
LINIE	2	-	-	-	-	1	1
NOWE CHRAPOWO	-	-	-	-	-	-	-
NOWE LINIE	-	-	-	-	-	-	-
PARSÓW	1	-	-	-	-	-	1
STARE CHRAPOWO	-	-	-	-	-	-	-
SWOCHOWO	6	-	1	-	1	2	2
Ogółem wszystkie	11	0	2	0	1	3	5

Źródło danych: opracowanie własne na podstawie danych przekazanych z Urzędu Gminy Bielice

2.4. Finanse samorządu

Możliwości stymulowania rozwoju obszaru gminy w dużym stopniu uzależnione są od wysokości budżetu samorządu gminnego oraz struktury wydatkowania środków ze szczególnym uwzględnieniem celów inwestycyjnych. Kształtowanie się dochodów i wydatków budżetowych gminy Bielice w ostatnich 5 latach przedstawiono na poniższym wykresie.



źródło danych: opracowanie własne na podstawie danych przekazanych z Urzędu Gminy Bielice

Samorząd gminy prowadził zróżnicowaną politykę budżetową. W latach 2005 - 2006 odnotowywano nadwyżkę budżetową. W latach tych dochody przewyższały wydatki – i tak : w roku 2005 – nadwyżka wyniosła 388,6 tys. zł, w roku 2006 – 29,7 tys. zł. W kolejnych latach lata budżetowe kończyły się



deficytem środków pieniężnych. W roku 2007 było to 360,5 tys. zł, w 2008 – 1,1 mln zł a w 2009 – 1,928 tys. zł. Sytuacja taka wskazuje że Gmina rolnicza, jaką są Bielice, aby inwestować musi zaciągać kredyty komercyjne z długoletnim okresem spłaty. Tylko w ten sposób Gmina może się rozwijać.

Po stronie dochodów najważniejszą kwestią jest wskaźnik poziomu dochodów własnych gminy w całości budżetu. Decyduje on o stopniu wpływania samorządu na wysokość środków, które mogą być przeznaczane na cele wybrane przez lokalną społeczność. Na dochody własne gminy składają się dochody z następujących grup:

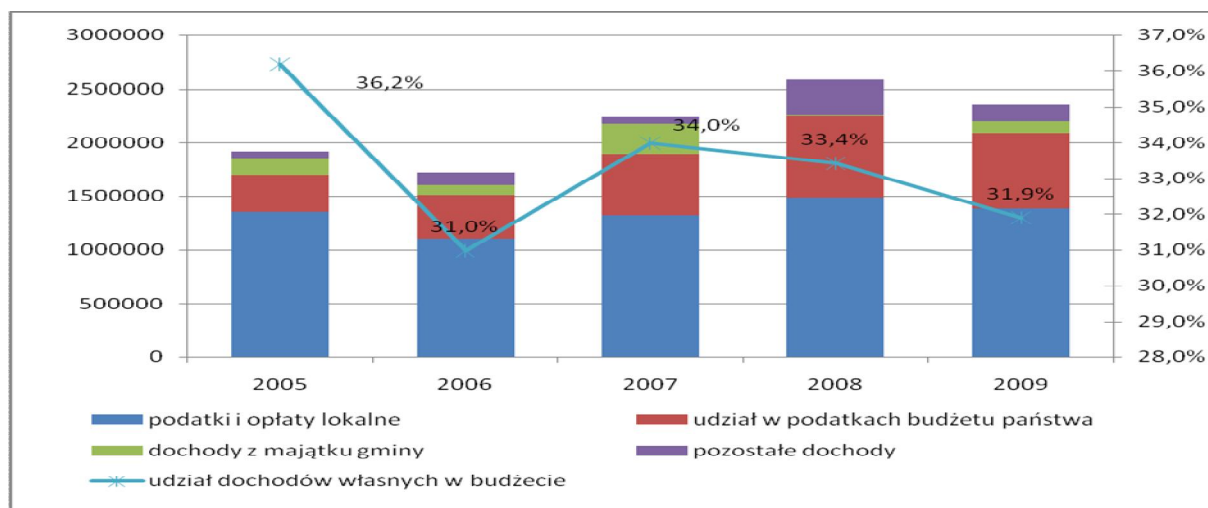
- podatki i opłaty lokalne,
- dochody z majątku gminy,
- udziały w podatkach stanowiących dochód budżetu Państwa,
- pozostałe dochody.

Udział dochodów własnych gminy w łącznych dochodach w poszczególnych latach został przedstawiony w poniższym zestawieniu.

Tab. 16. Dochody i wydatki Gminy Bielice w latach 2005 - 2009

Lata	2005	2006	2007	2008	2009
Dochody bez nadwyżek (1+2)	5 307 464,00	5 561 996,41	6 616 852,59	7 721 692,03	7 378 688,62
1. Subwencje i dotacje	3 387 428,00	3 839 008,08	4 367 779,54	5 361 172,36	5 025 054,38
subwencje ogółem	2 205 952,00	2 192 864,00	2 341 704,00	2 888 172,00	2 997 477,00
dotacje i środki pozabudżetowe	1 181 476,00	1 646 144,08	2 026 075,54	2 473 000,36	2 027 577,38
2. Dochody własne gminy	1 920 036,00	1 722 988,33	2 249 073,05	2 360 519,67	2 353 634,24
Podatki i opłaty lokalne	1 347 833,00	1 097 033,60	1 319 356,10	1 482 762,15	1 379 851,16
udział w podatku budżetu państwa	350 597,00	413 630,83	569 576,06	780 840,96	712 664,64
dochody z majątku gminy	157 486,00	87 504,32	288 763,52	700,00	104 694,88
pozostałe dochody	64 120,00	124 819,58	71 377,37	96 216,56	156 423,56
B. Wydatki	4 918 829,00	5 532 238,38	6 977 378,18	8 821 388,62	9 307 284,73
wydatki bieżące	4 421 645	5 060 163,43	5 388 558,91	6 401 835,33	6 959 502,4
wydatki majątkowe	497 184	472 074,95	1 588 819,27	2 419 553,29	2 347 782,33

źródło danych: opracowanie własne na podstawie danych przekazanych z Urzędu Gminy Bielice



źródło danych: opracowanie własne na podstawie danych przekazanych z Urzędu Gminy Bielice



Wskaźnik udziału dochodów własnych w całości wpływów budżetowych znacznie podniósł się w ostatnim okresie osiągając poziom ponad jednej trzeciej wszystkich dochodów. Jest to pozytywna tendencja, świadcząca o wzroście możliwości decydowania przedstawicieli samorządu o celach, na które zostaną wydane środki budżetowe i świadczy o postępującej decentralizacji finansów publicznych zgodnie z ideą samorządności. Po stronie wydatków budżetu gminy należy zwrócić uwagę na wygosparowanie środków na inwestycje, zwłaszcza w infrastrukturę techniczną, jako prorozwojowego czynnika prowadzonej polityki finansowej gminy. Poniżej przedstawiono zestawienie najważniejszych inwestycji zrealizowanych przez gminę w ostatnich 4 latach.

Tab. 17. Inwestycje w Gminie Bielice w latach 2005-2009

Opis inwestycji
Rok 2005
Budowa infrastruktury sportowej przy Zespole Szkół Publicznych w Bielicach o wartości 629906,72 i dofinansowaniu z Programu ZPORR 2004 – 2006 o wartości 436635,00zł
Przystanki autobusowe w miejscowościach : Swochowo, Babin, Chabowo, Nowe Linie, Chabówko, Nowe Chrapowo, Parsów o łącznej wartości 32687 zł.
Chodnik przy Urzędzie Gminy w Bielicach o wartości 12.200zł
Rok 2006
wykonanie placów zabaw w miejscowościach: Babin, Babinek, Linie, Nowe Chrapowo, Parsów, Stare Chrapowo o wartości 63381,00zł z czego 50704,80zł stanowiły środki pozyskane z Europejskiego Funduszu Orientacji i Gwarancji Rolnej
Rok 2007
Zakup dwóch pawilonów kontenerowych dla miejscowości : Babinek i Nowe Linie służące jako świetlice wiejskie o wartości: 43920,00zł
Zagospodarowanie i wyposażenie placów zabaw dla dzieci w miejscowościach: Swochowo, Chabówko, Bielice o wartości: 53655,00zł
Przebudowa drogi Bielice – Swochowo o długości 2,90 km, szerokość 4,00mb Nawierzchnia – mieszanka asfaltowa na zimno. Koszt : 869.258zł. Na realizację zadania Gmina pozyskała dofinansowanie z Urzędu Marszałkowskiego w kwocie 224000zł
Zakup wyposażenia do świetlic wiejskich w miejscowościach: Babinek i Nowe Linie. Zakupiono: stoły, taborety, krzesła. Wykonano przyłączenia tych dwóch świetlic do sieci energetycznej. Koszt: 6100zł.
Remont Ośrodka Zdrowia w Bielicach. Remont polegał na położeniu płytek podłogowych-gres, glazury na ścianach, remoncie dachu, wymianie rynien. Koszt: 20.000zł
Budowa chodnika na cmentarzu komunalnym w Bielicach z kostki betonowej typu polbruk. Koszt: 27400zł
Budowa chodnika wzdłuż drogi powiatowej Pyrzyce-Gardno w miejscowości Linie. Długości 294 m z kostki betonowej typu polbruk. Koszt: 67.913zł. Dofinansowanie ze Starostwa Powiatowego w Pyrzycach 40.000zł
Wykonanie przystanków autobusowych w miejscowościach: Babinek, Będgoszcz, Stare Chrapowo o wartości 12059 zł.



Opis inwestycji
Modernizacja skrzyżowania drogi Parsów- Parsówek. Koszt: 79.250 zł.
Przebudowa drogi Chabowo – Chabówko. Droga dojazdowa do pól. Długość 1,30 km, szerokość- 4,00 mb, nawierzchnia tłuczeń. Koszt: 275.816,59zł. Dofinansowanie z Urzędu Marszałkowskiego: 97.367,45zł.
Modernizacja ulicy C.K. Norwida w Bielicach. Długość –0,20 km, szerokość- 5 mb. Koszt: 261.264,12zł
Budowa parkingu przed tzw. Starą Szkołą w Bielicach. Kostka betonowa typu polbruk. Koszt: 27.000zł
Rok 2008
Zakup tablic informacyjnych dla sołectw: Bielice, Nowe Chrapowo, Linie. Koszt: 6740
Remont świetlicy wiejskiej w Chabowie. Wymiana drzwi, malowanie wewnątrz ścian, poprawienie instalacji elektrycznej, położenie wykładziny PCV. Koszt: 28.762zł
Przebudowa drogi Nowe Chrapowo – Czarnowo. Długość – 1,75 km, szerokość- 4,00 mb. Nawierzchnia – mieszanka asfaltowa na zimno. Koszt: 738.561,83 zł. Dofinansowanie z Urzędu Marszałkowskiego: 268.894,21zł
Remont świetlicy wiejskiej w Parsowie. Wymiana drzwi, remont dachu, położenie wykładziny z PCV. Koszt: 16.000zł
Montaż placów zabaw w miejscowościach: Będgoszcz, Nowe Linie. Koszt: 41.161zł
Budowa pomieszczenia socjalnego na boisku sportowym w Swochowie. Konstrukcja kontenerowa. Koszt: 108.591zł
Remont sali konferencyjnej Urzędu Gminy w Bielicach. Prace remontowe polegały na położeniu gładzi , malowaniu, ułożeniu paneli podłogowych. Koszt: 16.370zł
Budowa parkingu przy cmentarzu komunalnym w Starym Chrapowie. Kostka betonowa typu polbruk. Koszt: 25.200zł
Odnowa elewacji budynku świetlicy wiejskiej w Starym Chrapowie. Wymieniono drzwi i ocieplono budynek. Koszt: 16.370z
Przebudowa drogi Nowe Linie – Chabowo. Długość- 1,80 km. Szerokość- 4,00 mb nawierzchnia – mieszanka asfaltowa na zimno. Koszt: 815.467,90zł. Dofinansowanie z Urzędu Marszałkowskiego: 276.576,90zł.
Budowa chodnika na cmentarzu komunalnym w Babinie. Kostka betonowa typu polbruk. Koszt: 27.168 zł
Remont Ośrodka Zdrowia w Bielicach. Wymiana grzejników c. o. Koszt: 4.820zł.
Remont Ośrodka Pomocy Społecznej w Bielicach. Wymiana okien, drzwi, sanitariatu, położenie płytek podłogowych i ściennych. Koszt: 8.055 zł
Budowa chodnika z kostki betonowej typu polbruk wraz z jego oświetleniem w miejscowości Chabówko. Koszt: 109.113zł. Dofinansowanie ze Starostwa Powiatowego w Pyrzycach: 90.000zł.
Przebudowa drogi w Babinie. Długość –0,225 km, szerokość- 5,00 mb, Kostka betonowa typu polbruk. Koszt: 271.079,28zł
Remont ogrodzenia przed Urzędem Gminy w Bielicach. Wykonano bramę, furtkę , naprawiono 3 przęsła i zamontowano 3 nowe przęsła. Koszt: 4.280 zł.



Opis inwestycji
Rok 2009
Budowa chodnika w Bielicach (przy wjeździe do miejscowości). Kostka betonowa typu polbruk. Koszt: 14.000zł
Zakup tablic informacyjnych dla sołectw: Babin, Babinek, Chabowo, Parsów, Stare Chrapowo, Swochowo o wartości całkowitej – 12.453 zł.
Budowa chodnika w Babinie. Kostka betonowa typu polbruk. Koszt: 75.018zł. Dofinansowanie ze Starostwa Powiatowego w Pyrzycach 25.000zł.
Adaptacja budynku na potrzeby świetlicy wiejskiej w miejscowości Będgoszcz. Data realizacji: lipiec. Natomiast wyposażenie do świetlicy zakupiono w czerwcu 2010
Modernizacja stacji uzdatniania wody w Bielicach. Dokonano wymiany 6 filtrów wraz z osprzętem. Koszt: 255.478zł
Budowa i wyposażenie placu zabaw dla dzieci, wraz z boiskiem w miejscowości Chabowo. Boisko – kostka betonowa typu polbruk. Koszt: 233.000zł.
Przebudowa drogi Bielice (ul. Wschodnia) – Nowe Linie. Długość – 1.90 km, szerokość – 4,50 mb, nawierzchnia – mieszanka asfaltowa na zimno. Założono krawężniki, wjazdy do posesji, rowy odwadniające, zjazdy na pola. Koszt: 857.553,34zł. Dofinansowanie z Urzędu Marszałkowskiego 190.000zł
Budowa chodnika w miejscowości Parsów. Dwa etapy budowy. Kostka betonowa typu polbruk. Długość. Koszt: 147.297zł. Dofinansowanie ze Starostwa Powiatowego w Pyrzycach 25.000 zł.
Budowa parkingu przy cmentarzu komunalnym w Swochowie. Kostka betonowa typu polbruk. Długość- 20 m, szerokość – 4m.Koszt: 21740zł
Budowa chodnika w Bielicach (ul. Jana Pawła II) . Długość – 322m. Kostka betonowa typu polbruk. Koszt: 74.214zł
Budowa chodnika na cmentarzu komunalnym w Chabowie. Kostka betonowa typu polbruk. Koszt: 39.800zł
Budowa świetlicy wiejskiej i wyposażenia w miejscowości Linie. Powierzchnia całkowita budynku 190 m ² . Koszt: 430.000zł

źródło danych: opracowanie własne na podstawie danych przekazanych z Urzędu Gminy Bielice

2.5. Infrastruktura techniczna

Wyposażenie w infrastrukturę techniczną jest jednym z głównych wyznaczników poziomu życia i możliwości rozwoju gospodarczego danego obszaru.

Wodociąg

Zaspokajanie potrzeb przez system wodociągowy – wiąże się ze spełnieniem dwu imperatywów (norm):

- zachowania wymagań jakościowych wobec wody dostarczanej na różne cele,
- zapewnienia dostarczania wody w oczekiwanej, racjonalnie uzasadnionej potrzebie ilości.



Wody występujące w przyrodzie narażone są na różnorakie zanieczyszczenia, rozumiane jako nadmierne – w stosunku do dopuszczalnych dla danego rodzaju użytkowania wód – stężenia związków mineralnych, organicznych lub bakterii. Większość wód zanieczyszczonych można przystosować do użycia w drodze procesów uzdatniających (fizyko – chemicznych) w Stacjach Uzdatniania Wody (SUW). Gmina Bielice należy do obszaru o wysokim stopniu scentralizowanego zaopatrzenia w wodę z ujęć wodociągowych. Sieć wodociągowa na terenie Gminy wykonana jest z rur PCV, stalowych i azbestowo – cementowych, które w przyszłości podlegać będą wymianie.

Blisko 100% obszaru gminy jest zwodociągowane. Brak natomiast dostatecznej infrastruktury służącej odprowadzaniu zanieczyszczeń. Zaopatrzenie w wodę zapewniają istniejące wodociągi:

- 1) Stacja uzdatniania wody w Nowym Chrapowie, obsługuje miejscowości Nowe Chrapowo, Stare Chrapowo o długości 3,935 km,
- 2) Stacja uzdatniania wody w Babinie obsługuje miejscowości: Babin, Babinek, Chabowo, Chabówko i Będgoszcz o długości 17,394 km,
- 3) Stacja uzdatniania wody w Bielicach obsługuje miejscowości: Bielice, Linie i Nowe Linie o długości 7,067 km,
- 4) Stacja uzdatniania wody w Swochowie obsługuje miejscowości o długości 1,650 km
 - łączna długość sieci wodociągowej 30, 046 km
 - liczba odbiorców wody 2923
 - liczba stacji 4

Stan techniczny sieci wodociągowej jest dobry.

Poniżej tabela obrazująca zmiany jakie zachodziły w sferze wodociągowania gminy w ostatnich 3 latach

Tab. 18. Wodociągi w Gminie Bielice w latach 2007-2009

	J. m.	2007	2008	2009
Wodociągi				
długość czynnej sieci rozdzielczej	km	29,6	29,6	29,6
połączenia prowadzące do budynków mieszkalnych i zbiorowego zamieszkania	szt	578	585	598
woda dostarczona gospodarstwom domowym	dam3	99,6	104,4	97,4
ludność korzystająca z sieci wodociągowej	osoba	2 783	2 834	2 837
Zużycie wody w gospodarstwach domowych				
na 1 mieszkańca	m3	33,7	35,4	32,7
na 1 korzystającego / odbiorcę	m3	35,8	36,8	34,3

Źródło: opracowanie własne na podstawie danych z GUS-u, Bank Danych Regionalnych

Kanalizacja i oczyszczalnia ścieków

W gminie Bielice znajdują się dwie mechaniczno-biologiczne oczyszczalnie ścieków we wsiach Bielice i Swochowo. W oczyszczalni Bielice zlokalizowany jest punkt zlewny ścieków dowożonych z terenu gminy. Stan techniczny i eksploatacyjny oczyszczalni jest poprawny, jednakże oczyszczalnia nie zapewnia pełnego usuwania zanieczyszczeń w dniach, w których jest duży dowóz ścieków ze



zbiorników bezodpływowych w stosunku do napływających kanalizacją. Z tego powodu celowa jest modernizacja oczyszczalni, co jest przewidziane w planach rozwoju gminy. Dodatkowo planuje się dociążenie oczyszczalni poprzez doprowadzenie do niej kolejnego odcinka sieci kanalizacyjnej i wybudowanie przepompowni ścieków. W ramach planowanych w przyszłości zadań władze gminy Bielice przewidują modernizację i rozbudowę oczyszczalni ścieków w Bielicach do przepustowości $Q = 400 \text{ m}^3/\text{d}$ oraz budowę kanalizacji sanitarnej w gminie Bielice w następujących miejscowościach: Swochowo, Parsów, Babin, Chabowo, Chabówko, Będgoszcz, Babinek, Nowe Linie, Stare Chrapowo i Nowe Chrapowo. Długość sieci kanalizacji sanitarnej ma wynieść ok. 35 km a ścieki mają być odprowadzane do modernizowanej i rozbudowywanej oczyszczalni ścieków w Bielicach.

Tab. 19. Oczyszczanie ścieków w Gminie Bielice w latach 2007-2009

	J. m.	2007	2008	2009
KOMUNALNE OCZYSZCZALNIE ŚCIEKÓW				
Wielkość (przepustowość) oczyszczalni wg projektu				
oczyszczalnie biologiczne	m ³ /dobę	240	240	240
Równoważna liczba mieszkańców				
Ogółem	osoba	1 619	1 619	1 619
Ścieki oczyszczane				
odprowadzone ogółem	dm ³ /rok	24,6	24,5	24,0
oczyszczane łącznie z wodami infiltracyjnymi i ściekami dowożonymi	dm ³ /rok	26	28	27
oczyszczane razem	dm ³ /rok	25	25	24
oczyszczane biologicznie	dm ³ /rok	25	25	24
oczyszczane biologicznie i z podwyższonym usuwaniem biogenów w % ścieków ogółem	%	101,6	100,0	100,0
Ludność korzystająca z oczyszczalni wg lokalizacji				
Ogółem	osoba	2 495	2 495	2 500
na wsi	osoba	2 495	2 495	2 500
Ładunki zanieczyszczeń w ściekach po oczyszczeniu				
BZT5	kg/rok	874	1 599	1 122
ChZT	kg/rok	3 243	5 390	4 141
Zawiesina	kg/rok	469	1 375	939
fosfor ogólny	kg/rok	162	160	193

Źródło: opracowanie własne na podstawie danych z GUS-u, Bank Danych Regionalnych

Zasięg obsługi mieszkańców gminy kanalizacją jest znacznie niższy od istniejącej sieci wodociągowej. Obecnie siecią kanalizacyjną objęte są miejscowości: Bielice, Linie i część Swochowa. Długość sieci kanalizacyjnej wynosi 7,13 km

- Bielice o łącznej długości 5,513 km
- Linie o łącznej długości 1,017 km
- Swochowo o łącznej długości 0,600 km

Działki przepompowni ścieków są ogrodzone, zabudowane zbiornikiem podziemnym stanowiącym obiekt technologiczny o konstrukcji żelbetonowej. Przepompownia ścieków została połączona rurociągiem tłocznym Linie – Bielice o długości 1,788 km. Liczba korzystających z sieci kanalizacyjnej - 1236 osób.



Tab. 20. Kanalizacja w Gminie Bielice w latach 2007-2009

	J. m.	2007	2008	2009
Kanalizacja				
długość czynnej sieci kanalizacyjnej	km	7,1	7,1	12,1
połączenia prowadzące do budynków mieszkalnych i zbiorowego zamieszkania	szt	167	168	263
ścieki odprowadzone	dam ³	24,6	24,5	24,0
ludność korzystająca z sieci kanalizacyjnej	osoba	1 220	1 244	1 445
Korzystający z instalacji w % ogółu ludności				
Ogółem				
Wodociąg	%	95,2	95,2	95,3
Kanalizacja	%	41,7	41,8	48,5
Sieć rozdzielcza na 100 km²				
Ogółem				
sieć wodociągowa	km	35,2	35,2	35,2
sieć kanalizacyjna	km	8,4	8,4	14,4

Źródło: opracowanie własne na podstawie danych z GUS-u, Bank Danych Regionalnych

Na terenie gminy Bielice brak istniejącej sieci kanalizacji deszczowej. W gminie problemem również jest ujmowanie i odprowadzanie wód deszczowych przede wszystkim na terenach zurbanizowanych. Wynika to z braku istniejącej kanalizacji deszczowej, a co za tym idzie spływ wód opadowych następuje bezpośrednio do środowiska gruntowo – wodnego. Zaniedbanie, jakim jest prowadzenie gospodarki wodno-ściekowej z naciskiem na jeden z jej elementów wpływa niekorzystnie na środowisko i zwiększa ryzyko zanieczyszczenia środowiska ściekami bytowymi. Ścieki gromadzone są w zbiornikach bezodpływowych (szamba), które okresowo wywożone są taborem asenizacyjnym do oczyszczalni położonej w Swochowie lub Bielicach. Zdecydowana większość istniejących zbiorników jest nieszczelna, a część gospodarstw w ogóle ich nie posiada. Brak urządzeń oczyszczających i gromadzących ścieki powoduje, że są one często bezpośrednio odprowadzane do rowów melioracyjnych, zanieczyszczając okoliczne ciek wodne.

Gospodarka odpadami

Na terenie Gminy Bielice została przeprowadzona inwentaryzacja wytwórców odpadów w szczególności odpadów komunalnych oraz sposobów ich gromadzenia.



Natomiast inwentaryzacja wytwórców odpadów innych niż komunalne opiera się w dużej mierze o prowadzoną w Gminie Bielice ewidencję podmiotów gospodarczych oraz znajomość lokalnego środowiska. Grupując odpady wytwarzane na terenie gminy Bielice można stwierdzić, że największą ich ilość stanowią



odpady komunalne powstające w gospodarstwach domowych a w związku z trwającą w gminie akcją, że 100% mieszkańców zostało objęte zbiórką odpadów. Zgodnie z przeprowadzoną inwentaryzacją objętych zbiórka jest 632 gospodarstwa domowe. Na terenie gminy Bielice odpady gromadzone są w różnego rodzaju pojemnikach od 60l do 1100l.

Sposób gromadzenia odpadów komunalnych zmieszanych przedstawia poniższa tabela

Tab. 21. Odpady komunalne w Gminie Bielice

Rodzaj pojemnika	Babin	Babinek	Będgoszcz	Bielice	Chabowo	Chabówko	Linie	Nowe Chrapowo	Nowe Linie	Parsów	Stare Chrapowo	Swochowo	Ogółem
60l	0	0	0	0	0	0	0	1	1	1	0	0	3
80l	1	2	1	4	7	3	18	16	4	1	3	8	68
110l	33	20	13	59	36	14	32	20	18	35	12	47	339
120l	14	14	6	19	8	10	29	10	9	19	7	6	151
240l	5	2	0	7	11	0	30	1	1	8	3	4	72
660l	0	0	1	0	1	0	1	0	1	0	1	0	5
1100	1	0	6	2	2	0	0	0	0	0	1	0	12
7m ³	0	0	0	2	0	0	0	0	0	0	0	0	2
Ogółem	54	38	27	93	65	27	110	48	34	64	27	65	652

Źródło: dane z Urzędu Gminy Bielice

W celu zmobilizowania wszystkich mieszkańców do wyposażenia swoich posesji w pojemniki na odpady w ubiegłym roku została przeprowadzona inwentaryzacja oraz akcja kontrolna w wyniku, której ustalono ilość niepodpisanych umów: Babinek – 1, Będgoszcz – 1, Linie – 2, Nowe Linie – 1, Parsów – 3, Stare Chrapowo – 1, Swochowo – 2

Odpady z terenu gminy Bielice wywożone są przez podmioty posiadające decyzję na zbieranie odpadów komunalnych i są to

Tab. 22. Podmioty obsługujące Gminę Bielice w zakresie gospodarki odpadami

Lp.	Gmina	Zbierający	Adres	Nr i data decyzji	Kod odpadów
1	Bielice	Pyrzyckie Przedsiębiorstwo Komunalne	ul. Kościuszki 26 74 -200 Pyrzyce	Decyzja Nr 2/06 9 listopada 2006r.	15 01 01, 15 01 02, 15 01 03, 15 01 04, 15 01 05, 15 01 06, 15 01 07, 17 01 01, 17 01 03, 17 01 80, 17 02 01, 17 02 02, 17 02 03, 17 06 04, 17 08 02, 17 09 04, 20 01 01, 20 01 02, 20 01 08, 20 01 10, 20 01 11,



Lp.	Gmina	Zbierający	Adres	Nr i data decyzji	Kod odpadów
					20 01 38, 20 01 39, 20 02 01, 20 02 02, 20 02 03, 20 03 01, 20 03 02, 20 03 03, 20 03 06, 20 03 07, 20 03 99,
2	Bielice	Zakład Produkcyjno – Handlowo – Gastronomiczny JUMAR	ul. Długa 20 72 – 006 Szczecin	Decyzja Nr 4/06 20 grudnia 2006r.	20 01 01, 20 01 02, 20 01 08, 20 01 10, 20 01 11, 20 01 13*, 20 01 14*, 20 01 15*, 20 01 17*, 20 01 19*, 20 01 21*, 20 01 23*, 20 01 25, 20 01 26*, 20 01 27*, 20 01 28, 20 01 29*, 20 01 30, 20 01 31*, 20 01 33*, 20 01 34, 20 01 35*, 20 01 36, 20 01 37*, 20 01 38, 20 01 39, 20 01 40, 20 01 41, 20 01 80, 20 01 99, 20 02 01, 20 02 02, 20 02 03, 20 03 01, 20 03 02, 20 03 03, 20 03 06, 20 03 07
3	Bielice	Remondis Szczecin Sp. z o.o.	ul. Żołnierska 56 71-210 Szczecin	Decyzja Nr 1/06 28 września 2006r.	Odpady z grupy 20 – odpady komunalne łącznie z frakcjami gromadzonymi selektywnie

Źródło: dane z Urzędu Gminy Bielice

Wywóz nieczystości w przypadku PPK odbywa się przy użyciu samochodów ciężarowych marki Liaz – 1 szt., marki Jelcz – 1 szt., marki Man – 1 szt., marki Star – 1 szt. Firma Jumar natomiast wyposażona jest w 9 samochodów śmieciarek z urządzeniami zagęszczającymi do bezpyłowego usuwania odpadów, 7 samochodów z urządzeniami hydraulicznymi przystosowanymi do załadunku i przewozu kontenerów, 3 samochody z urządzeniami do hydraulicznego podnoszenia i zestawiania kontenerów.

Pomimo posiadanego zezwolenia Remondis Szczecin nie prowadzi zbiórki odpadów komunalnych z terenu gminy Bielice. Odpady zbierane przez PPK trafiają na składowisko odpadów w Karniewie koło Pырzyc, na użytkowanie, którego Pырzyckie Przedsiębiorstwo Komunalne Sp z o.o. posiada odpowiednie zezwolenia. Przedsiębiorstwo – Handlowo – Usługowo – Produkcyjne JUMAR dostarcza odpady z terenu gminy Bielice na składowisko w miejscowości Dalsze należące do firmy „EKO-MYŚL” sp. z o.o. Siedzibą ul. 1 – go Maja 19, 74 – 300 Myślibórz, z którą to posiada podpisaną umowę. Obecnie na terenie Gminy Bielice nie ma żadnych składowisk. Istniejące „Dziki wysypiska odpadów” zostały we



wcześniejszych latach uprzątnięte. Obecnie zdarza się ujawnianie nowo powstałych, lecz nie obejmują one swoim zasięgiem takich obszarów jak te powstałe jeszcze w czasach istnienia PGR-ów. 100% terenu gminy objęte jest selektywną zbiórką odpadów opakowaniowych takich jak: papier, szkło oraz PET. Odpady opakowaniowe zbierane są w pojemnikach typu IGLO przez Remondis Szczecin Sp. z o.o. Natomiast Pyrzyckie Przedsiębiorstwo Komunalne sp. z o.o. prowadzi zbiórkę surowców wtórnych systemem workowym. W ciągu roku z terenu gminy Bielice zbierane jest ok 9 ton papieru, 37 ton szkła oraz 9 ton tworzyw sztucznych.

Na terenie gminy Bielice nie prowadzi się selektywnej zbiórki odpadów budowlanych. Jednakże Pan Baranowski Bernard, prowadzący działalność gospodarczą przyjmuje gruz i dachówkę w celu rozkruszenia i wtórnego wykorzystania. Jeżeli chodzi natomiast o odpady biodegradowalne to nie stosuje się do nich pojemników. Selektywna zbiórka takich odpadów odbywa się u źródła a odpady są kompostowane na własnych kompostownikach dlatego też bardzo trudno określić właściwą ich ilość.

Teren gminy Bielice natomiast objęty jest selektywną zbiórką odpadów wielkogabarytowych.

Nie ma specjalnych miejsc do zbierania i gromadzenia takich odpadów. Odpady odbierane są bezpośrednio od właścicieli na samochody ciężarowe. Zbiórka organizowana jest 2 razy do roku wiosną i jesienią i jest nieodpłatna. Firmą która zajmuje się zbiórką jest PPK. O terminie zbiórki odpadów wielkogabarytowych mieszkańców informuje firma odbierająca odpady poprzez zapisy w książeczkach dotyczących opłat za wywóz. Ponadto mieszkańcy informowani są przez Urząd Gminy w sposób zwyczajowo przyjęty, czyli na tablicach ogłoszeń. O potrzebie oddania odpadów mieszkańcy informują firmę bądź sołtysa, który kieruje samochody do zbiórki pod odpowiednie adresy. Podobnie odbywa się zbiórka odpadów elektrycznych i elektronicznych, która jest ściśle powiązana z systemem zbiórki odpadów wielkogabarytowych. W 2009r. zostało zebranych 3,87 Mg odpadów wielkogabarytowych oraz 0,95Mg zużytych urządzeń elektrycznych i elektronicznych.

Na terenie gminy Bielice propaguje się również wyodrębnienie ze strumienia odpadów komunalnych baterii. Dlatego też w sklepach w poszczególnych miejscowościach ustawione zostały pojemniki do zbiórki baterii. Odpady te zabierane są przez firmę Remondis Szczecin. Po napełnieniu sklepy mają zgłaszać ten fakt Urzędowi gminy, a Urząd firmie przewozowej.

W Niepublicznym Zakładzie Opieki Zdrowotnej Janusz Pawlak oraz aptece prowadzona jest zbiórka przeterminowanych leków.

Jeżeli chodzi o odpady zawierające azbest to temat ten wyczerpująco został przedstawiony w „Programie usuwania azbestu i wyrobów zawierających azbest z terenu Gminy Bielice na lata 2009 – 2032”



Ciepłownictwo i gazyfikacja

Na obszarze gminy nie funkcjonuje sieć ciepłownicza, dominuje system lokalnych źródeł ciepła ogrzewających obiekty, w które są wbudowane. Do ogrzewania stosuje się zarówno paliwa stałe, jak i płynne. Nie przewiduje się realizacji systemów ciepłowniczych zdalaczych, obejmujących całość lub część miejscowości. Przyjmuje się ogrzewanie urządzeniami lokalnymi wbudowanymi; zasilającymi w zasadzie obiekty leżące na jednej posesji. Ewentualne wspólne źródła ciepła mogą obejmować kilka posesji sąsiadujących.

Rodzaj ogrzewania zależy od relacji kosztów pomiędzy różnymi nośnikami energii. Należy zapewnić przestrzenne możliwości korzystania z każdego rodzaju paliwa [paliwa stałe, oleje opałowe, gaz ziemny, gaz płynny, energia elektryczna, biogaz], według decyzji odbiorców opartych o własne kalkulacje ekonomiczne. Należy preferować stosowanie paliw niskozasiarczonych, korzystanie ze źródeł niekonwencjonalnych, ekologicznych oraz odchodzenie od stosowania paliw stałych.

Obecnie na terenie gminy nie jest poprowadzona sieć gazociągowa jednak istnieją plany realizacji podłączenia mieszkańców do takiej sieci przez podmiot zewnętrzny. Mieszkańcy zaopatrywani są w gaz bezprzewodowy – butlowy. Ponad 80% gospodarstw domowych korzysta z tego rodzaju środka energetycznego.

W gminie Bielice zapotrzebowanie na energię ciepłą w około 80% pokrywane jest z palenisk indywidualnych i w około 20% z kotłowni lokalnych. Funkcjonujące kotłownie są w głównej mierze opalane węglem, koksem i miałem węglowym. Do większych odbiorców paliwo dostarczane jest bezpośrednio ze stacji kolejowych. Jak dotąd w strukturze użytkowania paliw energetycznych na terenie gminy, gaz ziemny pełni rolę pomniejszą, jednak jego wykorzystanie wydaje się być przyszłościowe i powinno być promowane jako przyjazne środowisku. Jednym z czynników warunkujących mały udział gazu, jest jego mała dostępność, spowodowana brakiem sieci gazowniczej na terenie gminy i konieczność korzystania z uciążliwych butli gazowych. Na terenie gminy Bielice 97 % mieszkańców zaopatrzone jest w tradycyjne kotłownie węglowe bądź koksowe, 1% posiada ogrzewanie gazowe, a 2% ogrzewane olejowe. Zbiorcza kotłownia olejowa znajduje się w Bielicach. Do celów grzewczych wykorzystuje olej opałowy EKOTERM Plus. Kotłownia ta wyposażona jest w 2 kotły typu Paromat - Simplex PS 040 firmy Viessmann Werke o mocy 405 kW każdy. Kotłownia wybudowana została w 1998r. i od tego czasu zaopatruje w ciepło ośrodek zdrowia, szkołę, urząd oraz mieszkania prywatne.

Elektroenergetyka

Gmina Bielice zasilana jest energią elektryczną o napięciu 230V + - 10%. Zasilanie jest wykonywane liniami napowietrznymi o mocy 15 kw. Na terenie gminy funkcjonuje 25 stacji transformatorowych - 15/04 kw. Linie przesyłowe energii elektrycznej stanowią najbardziej widoczny element infrastruktury technicznej na terenie gminy, często w sposób rażąco zaburzający harmonię wiejskiego krajobrazu.







Szczególnie widoczne są te linie, które zostały niewłaściwie wkomponowane w lokalne układy, stanowiąc przykład nieprawidłowej polityki planowania przestrzennego

Drogi

Bielice to niewielka rolnicza gmina położona w środkowo zachodniej części województwa 20 km od granicy państwowej z Niemcami. Powiązane z terenami województwa zapewniają drogi powiatowe oraz droga krajowa Nr 3 = 3,507 km, drogi powiatowe 32,1 km, które stanowią siatkę układu drogowego. Siatkę układu drogowego stanowią również drogi gminne o długości 131 km.

- ❖ Droga krajowa przechodząca przez gminę (nr 3) posiada długość – 3,507 km, jej stan określany jest jako dobry,
- ❖ Drogi wojewódzkie: - brak,
- ❖ Drogi powiatowe – długość - 32,10 km stan dobry i częściowo dostateczny,
- ❖ Drogi gminne: długość – 80,12 km w tym: bitumiczne – 12,43 km, kostka – 0,22 km, bruk – 3,10 km, tłuczeń – 6,07 km, gruntowa – 58,30 km.

Zbiorowy przewóz osób zapewnia istniejąca sieć komunikacji PKS i PAN- BUS-a obsługująca główne kierunki:

-  Bielice – Piryce
-  Bielice – Gryfino
-  Bielice – Szczecin
-  Komunikacja PKP – brak przewozu ludzi i towarów linią kolejową - obecnie nieczynną

W gestii samorządu leży utrzymanie dróg gminnych. Oprócz bieżących remontów i inwestycji przeprowadzono uzupełnianie znaków drogowych oraz przeprowadzono modernizację oświetlenia ulicznego. Stan techniczny wielu odcinków dróg jest niezadowolający. Większość z nich jest zbyt wąska, a ich nawierzchnie są bardzo zużyte i wymagają remontów i modernizacji.

W najbliższych latach 2010 – 2020 Gmina Bielice zaplanowała przeznaczyć na poprawę infrastruktury drogowej w gminie kwotę ok. 7.000.000 zł. PLN.



3. Analiza SWOT

3.1. Założenia metodologiczne

Klasycznym narzędziem, stosowanym od wielu lat w analizie strategicznej jest Analiza SWOT (**S**trengths, **W**eaknesses, **O**pportunities, **T**hreats). Stanowi ona zestawienie mocnych i słabych stron analizowanego podmiotu (w tym przypadku gminy) oraz określenie jego szans i zagrożeń rozwojowych wynikających z wpływu otoczenia i zmian w nim zachodzących. Zasadę przeprowadzania badania ilustruje poniższa tabela.

Mocne strony	Słabe strony
zalety społeczności, zasoby: ludzkie, środowiska, finansowe dostępne w rozwiązywaniu problemów, elementy przewagi nad innymi	obecnie istniejące problemy i bariery, przeszkody do podjęcia działań, brakujące elementy
Szanse	Zagrożenia
zmiany w otoczeniu sprzyjające działaniom, konkretne zyski, możliwi partnerzy	negatywne skutki uboczne działań, próba przewidzenia nieoczekiwanych skutków, zagrożenia i rozwiązania, których należy unikać

Strategia powinna opierać się na mocnych stronach lokalnej społeczności i środowiska, eliminować słabości, wykorzystywać pojawiające się szanse oraz unikać przyszłych zagrożeń. W gminie Bielice przy tworzeniu strategicznego programu działania skoncentrowano się na ocenie wewnętrznych zasobów gminy, jej atutów i problemów, przyjmując z definicji zewnętrzne ograniczenia związane z położeniem geograficznym, obowiązującym w Polsce systemem legislacyjnym, poziomem rozwoju gospodarczego, czy też stanem finansów publicznych, gdyż zagadnienia te w ograniczonym stopniu mogą być przedmiotem lokalnej polityki samorządu.

Analizie poddano cztery najważniejsze obszary działalności gminy – są to:

- Finanse,
- Infrastruktura i ochrona Środowiska,
- Gospodarka,
- Sfera społeczna.

W każdym z tych obszarów wskazano na atuty i problemy, wynikające z istniejącej sytuacji zdiagnozowanej w pierwszej części procesu tworzenia Strategii.



Analizę SWOT rozpoczęto od wskazania analizy otoczenia zewnętrznego i wewnętrznego:

Analiza otoczenia wewnętrznego

Silne Strony	Słabe strony
<ul style="list-style-type: none"> + potencjał turystyczny + wysokie walory przyrodnicze + wysoka estetyka miejscowości + obiekty o walorach zabytkowych oraz stanowiska archeologiczne + dogodny układ komunikacyjny + dobra klasa ziem rolniczych + brak uciążliwości przemysłu + brak zagrożeń cywilizacyjnych + atrakcyjne tereny dla inwestorów + dobrze rozwinięte usługi + dobrze rozwinięte funkcje: oświatowa, kulturalna (biblioteka), rolnicza + dobrze rozwinięta sieć wodociągowa + dobra opieka lekarska 	<ul style="list-style-type: none"> + zły stan dróg i chodników + brak gazyfikacji + zły stan techniczny budynków + brak bazy turystycznej i rekreacyjnej, + otoczenie miejscowo zaniedbane + wymagająca modernizacji oczyszczalnia ścieków + wysokie bezrobocie + brak perspektyw dla młodzieży + apatia i marazm mieszkańców + brak stałego łącza internetowego + niski poziom przedsiębiorczości + słabo rozbudowana infrastruktura kanalizacyjna + niski odsetek osób wykształconych + zanieczyszczenie środowiska wynikające z niskiej edukacji ekologicznej mieszkańców + niska zasobność finansowa gminy + brak instytucji otoczenia rolnictwa (np. zakłady przetwórstwa rolnego, rynki hurtowe, itp.) + zły stan obiektów zabytkowych + degradacja środków trwałych pozostałych po majątku PGR-ów oraz brak zagospodarowania terenów i obiektów będących własnością

Szanse	Zagrożenia
<ul style="list-style-type: none"> + rozwój wszystkich dostępnych form turystyki ze szczególnym uwzględnieniem agroturystyki (poszerzenie istniejącej oferty agroturystycznej) + zainteresowanie mieszkańców dużych aglomeracji (Szczecin, Stargard Szczeciński, Gryfino, Gorzów Wielkopolski i. in.) wypoczynkiem sobotnio – niedzielnym + zainteresowanie gości walorami turystyczno – przyrodniczymi + rozwój alternatywnych źródeł dochodów z uwzględnieniem rolnictwa tradycyjnego i ekologicznego + rozwój budownictwa + wykorzystanie rezerw zabudowy i terenów wolnych + Zwiększający się dostęp do środków finansowych oferowanych przez fundusze pomocowe + współpraca z gminami ościennymi, + aktywizacja życia sportowo – kulturalnego we wsi + Napływ inwestorów zewnętrznych w związku z 	<ul style="list-style-type: none"> + odpływ młodzieży + stagnacja życia sportowo – kulturalnego we wsi + wzrost bezrobocia + pogarszające się warunki bytowe ludności + niż demograficzny i starzenie się społeczeństwa + brak zakładów pracy + patologie + niewielkie perspektywy ograniczenia ubóstwa mieszkańców



<p>poprawą promocji gminy i postępowaniem procesów integracyjnych w Europie</p> <ul style="list-style-type: none"> ✚ Poprawa dostępności do edukacji poprzez wykorzystanie bazy szkoły na organizację kursów i szkoleń 	
---	--

3.2. Analiza poszczególnych obszarów życia społeczno-gospodarczego

W kolejnych punktach przedstawiono syntetyczne wyniki przeprowadzonej analizy aktualnego stanu Gminy Bielice w podziale na główne dziedziny życia społeczno-gospodarczego.

3.2.1. Finanse gminy

Silne strony	Braki, problemy
<ul style="list-style-type: none"> ✚ Realny wzrost dochodów budżetu gminy w latach 2007 – 2010 ✚ Rosnący udział dochodów własnych w budżecie gminy ✚ Tendencja do tworzenia budżetów zrównoważonych ✚ Znaczący wzrost dochodów z tytułu udziałów w podatkach budżetu państwa ✚ Sukcesy w pozyskiwaniu środków ze źródeł zewnętrznych ✚ Aktualne studium uwarunkowań gminy 	<ul style="list-style-type: none"> ✚ Niski poziom dochodów budżetowych na 1 mieszkańca ✚ Nierównomierny poziom inwestycji w kolejnych latach ✚ Wysoki wskaźnik sztywnych wydatków budżetu (w szczególności na oświatę) ✚ Brak aktualnego planu zagospodarowania przestrzennego,

Szanse	Zagrożenia
<ul style="list-style-type: none"> ✚ Dostępność funduszy unijnych w latach 2007-2013 oraz 2014 - 2020 ✚ Utrzymujące się tempo wzrostu gospodarczego ✚ Rozwijanie idei samorządności ✚ Zwiększenie się możliwości posiadania środków własnych w ramach budżetu 	<ul style="list-style-type: none"> ✚ Niepewność związana z systemem finansowania samorządu ✚ Opóźnienia w przygotowywaniu programów operacyjnych dla funduszy unijnych na kolejny okres programowania ✚ Dodatkowe obowiązki budżetowe samorządu bez wsparcia finansowego ze strony rządu



3.2.2. Infrastruktura i ochrona środowiska

Silne strony	Braki, problemy
<ul style="list-style-type: none"> ✚ Dogodne drogowe połączenia komunikacyjne (istnienie drogi nr 3) ✚ Rozwinięta sieć wodociągowa ✚ Istniejące niewykorzystane moce przerobowe oczyszczalni ścieków ✚ Wzrastająca świadomość ekologiczna mieszkańców ✚ Istniejąca koncepcja regulacji gospodarki odpadami w gminie ✚ Walory turystyczne i krajobrazowe 	<ul style="list-style-type: none"> ✚ Zanieczyszczenie cieków wodnych powierzchniowych i podziemnych ✚ Niski stopień skanalizowania gminy ✚ Niska atrakcyjność krajobrazu utrudniająca rozwój funkcji turystycznych i wypoczynkowych ✚ Zły stan nawierzchni dróg, brak chodników i dróg rowerowych ✚ Niewystarczające parametry jakościowe pracy oczyszczalni ✚ Brak zorganizowanego systemu odprowadzania wód opadowych ✚ Słabe uzbrojenie terenów pod przyszłe inwestycje

Szanse	Zagrożenia
<ul style="list-style-type: none"> ✚ Możliwość pozyskania znacznego wsparcia z funduszy unijnych na zadania związane z ochroną środowiska ✚ Podejmowane inwestycje w zakresie poprawy stanu infrastruktury technicznej ✚ Przeznaczenie gleb o niskiej jakości pod zalesienie 	<ul style="list-style-type: none"> ✚ Wzrost kosztów surowców energetycznych ✚ Brak wystarczających środków finansowych na aktywną ochronę środowiska. ✚ Wzrastający ruch pojazdów kołowych



3.2.3. Rozwój gospodarczy

Silne strony	Braki, problemy
<ul style="list-style-type: none"> ✚ Rosnąca liczba zarejestrowanych podmiotów gospodarczych ✚ Istniejące potencjalne tereny pod inwestycje ✚ Relatywnie niskie ceny gruntów oraz koszty pracy ✚ Przebieg drogi krajowej nr 3 relacji Szczecin – Słubice ✚ Bliskość dużych ośrodków miejskich i chłonnych rynków zbytu ✚ Rozwój sfery handlu i usług 	<ul style="list-style-type: none"> ✚ Duże rozdrobnienie gospodarstw rolnych ✚ Wysoki odsetek ludności zatrudnionej w rolnictwie ✚ Niska efektywność produkcji rolnej ✚ Słabo rozwinięty lokalny popyt na pracę ✚ Duża liczba osób pozostających bez pracy, w tym długotrwale bezrobotnych ✚ Nerozwinięty system ulg podatkowych dla inwestorów ✚ Niskie kwalifikacje osób poszukujących prac ✚ Słabe uzbrojenie terenów pod nowe inwestycje ✚ Nerozwinięty sektor turystyczny na terenie gminy

Szanse	Zagrożenia
<ul style="list-style-type: none"> ✚ Rozwój gospodarczy kraju ✚ Dostępność zewnętrznych funduszy finansujących inwestycje ✚ Możliwość rozwoju turystyki na terenie gminy 	<ul style="list-style-type: none"> ✚ Niesprzyjająca koniunktura na rynku rolnym ✚ Niski poziom przedsiębiorczości



3.2.4. Sfera społeczna

Silne strony	Braki, problemy
<ul style="list-style-type: none"> ✚ Istnienie placówek oświatowych i kulturowych na terenie Gminy ✚ Duża liczba akcji promocyjnych oraz imprez okolicznościowych realizowanych na terenie gminy ✚ Działalność organizacji społecznych ✚ Wysoka pomoc GOPS ✚ Dostęp do podstawowej opieki zdrowotnej 	<ul style="list-style-type: none"> ✚ Zmniejszająca się liczba uczniów w szkołach ✚ Ograniczony dostęp do specjalistycznej opieki lekarskiej ✚ Konieczność modernizacji i rozbudowy bazy rekreacyjno-sportowej ✚ Brak środków na zwiększenie oferty zajęć pozalekcyjnych dla młodzieży

Szanse	Zagrożenia
<ul style="list-style-type: none"> ✚ Możliwość pozyskania zewnętrznych środków na inwestycje i programy społeczne ✚ Stworzone ramy współpracy samorządu z organizacjami i instytucjami zewnętrznymi ✚ Uczestnictwo Gminy w pracach Euroregionu Pomerania i Stowarzyszenia Gmin Zlewni Jeziora Miedwie 	<ul style="list-style-type: none"> ✚ Apatia i marazm mieszkańców gminy ✚ Proces starzenia się społeczeństwa i zjawisko odpływu młodych mieszkańców gminy ✚ Przenoszenie złych wzorców zachowań do społeczności lokalnej ✚ Przyjmowanie postaw roszczeniowych wśród odbiorców pomocy społecznej

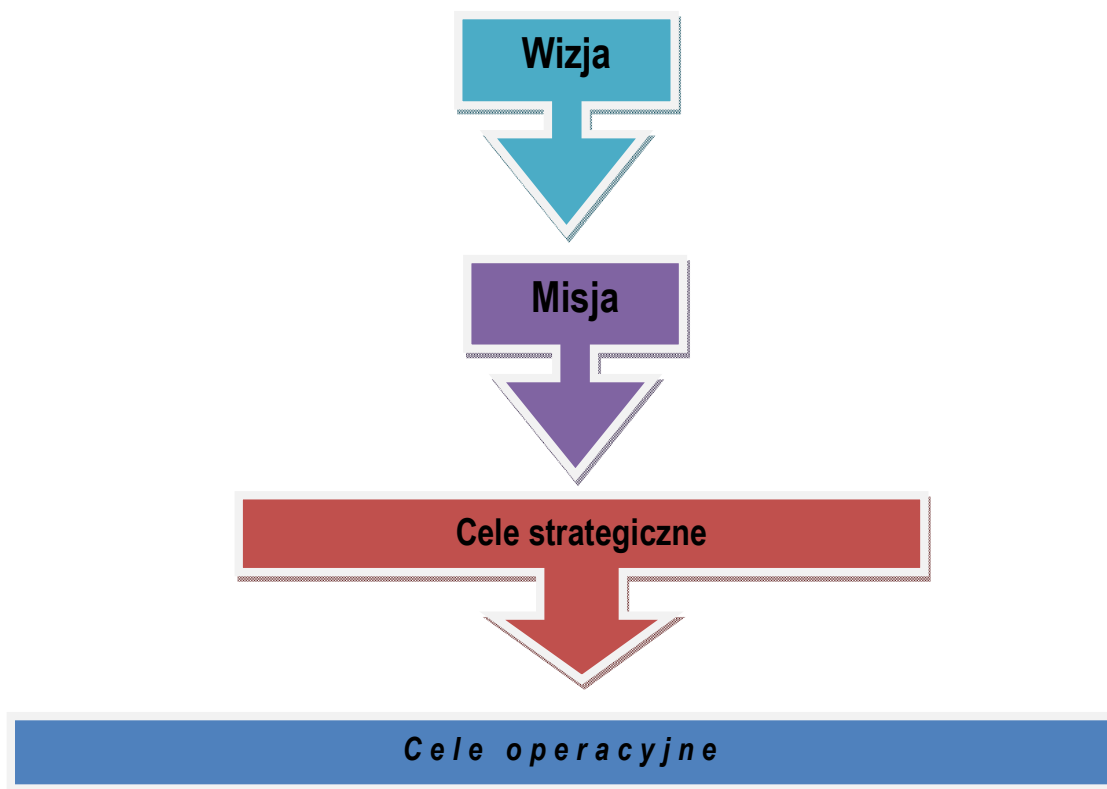


4. Misja i cele strategiczne Gminy Bielice

4.1. Hierarchiczny układ Strategii

Przyjęta metoda opracowania Strategii gwarantuje utrzymanie jasnej struktury dokumentu. Najważniejszym, wyjściowym elementem jest misja rozwoju gminy, która określa kierunki rozwoju gminy w perspektywie następnych kilkunastu lat i priorytety działań samorządu w kontekście zapewnienia pożądanego przez mieszkańców stanu. Sformułowanie misji polega na przyjęciu zwięzłej sentencji, która najlepiej ujmuje główne kierunki działań samorządu, jednocześnie wskazując priorytety działalności w najbliższych latach, ale przede wszystkim jest najlepszym podsumowaniem całego opracowywanego planu strategicznego, będąc wynikiem konsensusu wśród mieszkańców.

Logiczną strukturę dokumentu wyznaczającego plan strategicznego rozwoju gminy można przedstawić na schemacie:



Strategia jest zorganizowana na kilku poziomach przypominając piramidę, której wierzchołek stanowi Wizja a następnie misja, będąca syntetycznym opisem sposobu postępowania w celu realizacji wizji gminy. Następnym po misji poziomem planowania są cele strategiczne. Wynikają one bezpośrednio z misji – konkretnie definiują kierunki rozwoju gminy tam określone, jednocześnie pozwalają na zachowanie jasnego podziału Strategii, grupując poszczególne szczegółowe rozwiązania w każdym z obszarów planowania. Ich realizacja w przyjętej perspektywie czasowej powinna doprowadzić do osiągnięcia pożądanego stanu rozwoju gminy, określonego w jej misji.



Cele operacyjne konkretyzują grupy zadań zawartych w opisie celów strategicznych, wskazując na powiązane ze sobą zagadnienia wymagające podjęcia szczegółowych działań. Na najniższym poziomie opisanego procesu planowania znajdują się konkretne projekty, pogrupowane według celów strategicznych i operacyjnych, wynikające z przeprowadzonej szczegółowej analizy potrzeb mieszkańców Gminy Bielice.

4.2. Wizja i misja Gminy Bielice

Samorząd gminy, dając wyraz aspiracji społecznych i wyobrażeń na temat pożądaných zmian w obszarze lokalnego życia społeczno-gospodarczego określił następującą deklarację wizji i misji Gminy Bielice: Wizja Gminy Bielice, sformułowana w oparciu o przeprowadzoną analizę strategiczną oraz uzgodnione kluczowe problemy Gminy, przedstawia się następująco:

Bielice – gminą przyjazną mieszkańcom i środowisku naturalnemu oraz atrakcyjnym ośrodkiem zamieszkania i aktywnego wypoczynku.

W oparciu o przyjętą wizję Gminy Bielice, została sformułowana misja gminy o następującym brzmieniu:

Gmina Bielice, w dążeniu do rozwoju przedsiębiorczości, infrastruktury technicznej oraz unowocześnianiu gospodarki rolnej i turystyki stymulować będzie działalność swoich mieszkańców w dążeniu do lepszej przyszłości

Rozwój gminy ma więc nastąpić między innymi w oparciu o ożywienie gospodarcze (przy poszanowaniu środowiska naturalnego), co zapewni ciągly wzrost potencjału ekonomicznego w przyszłych latach. Jednocześnie poszerzone zostanie spektrum usług oferowanych mieszkańcom. Rozwój gospodarczy gminy niewątpliwie wymaga inwestycji w zakresie infrastruktury i świadczenia usług na rzecz ludności.

4.3. Cele strategiczne Gminy Bielice

Działania objęte Strategią pozwalają na kompleksowe ujęcie zrównoważonego rozwoju gminy w dziedzinie infrastruktury technicznej i społecznej, gospodarki oraz środowiska przyrodniczego. Dokładne określenie celów pozwoli na odpowiednią koordynację działań przez osoby i instytucje, które będą miały wpływ na realizację Strategii, wytyczającej długofalowe kierunki zrównoważonego rozwoju gminy. Strategia Gminy na lata 2010 - 2020 jest dokumentem kierunkowym, stanowiącym podstawę do podejmowania skoordynowanych działań przez władze samorządowe oraz podmioty sektora



prywatnego, organizacje pozarządowe, mieszkańców gminy, a także jest dokumentem stanowiącym załącznik w procesie starania się o środki zewnętrzne z Unii Europejskiej we wskazanych latach.

W rezultacie przeprowadzonych analiz strategicznych z szerokim udziałem pracowników Urzędu Gminy i jednostek podległych, radnych, szefów wielu innych instytucji i przedsiębiorstw, sformułowano pięć strategicznych celów rozwoju Gminy Bielice. Bazując na zidentyfikowanych uwarunkowaniach rozwojowych gminy (a więc posiadanych atutach oraz najistotniejszych brakach i problemach), wytyczają one główne kierunki rozwoju gminy. Ich realizacja w perspektywie 10-letniej powinna doprowadzić do osiągnięcia pożądanego stanu rozwoju gminy, określonego w jej misji.

Wyznaczone cele strategiczne są następujące:

1. **Dążenie do poprawy stanu infrastruktury technicznej i społecznej,**
2. **Działania społeczne,**
3. **Rozwój alternatywnych form gospodarki rolnej wraz z doskonaleniem ekonomicznego otoczenia rolnictwa,**
4. **Dążenie do rozwoju potencjału turystycznego gminy w celu zwiększenia dochodów mieszkańców,**
5. **Wspieranie przedsiębiorczości – ich działalności i rozwoju.**

Główne cele strategiczne w sposób bezpośredni nawiązują do misji. Realizacja projektów, prowadząca do osiągnięcia celów, szczególnie tych związanych z podniesieniem technicznych i społecznych warunków życia w gminie, będzie prowadzić do osiągnięcia pożądanego statusu określonego w misji. Plan strategiczny nie jest jednak listą życzeń i dokumentem opisującym marzenia o przyszłości – od momentu zatwierdzenia stanie się podstawą pracy personelu zarządzającego i kierującego usługami, dokumentem ustalającym hierarchię ważności zadań i określającym czas ich realizacji.

Poniżej przedstawiono uzasadnienie wyboru przyjętych celów strategicznych.

Cel strategiczny nr 1

Dążenie do poprawy stanu infrastruktury technicznej i społecznej

Stan infrastruktury technicznej na terenie danego obszaru determinuje jego pozycję konkurencyjną na rynku regionalnym i subregionalnym. Jest on wyznacznikiem poziomu życia mieszkańców i troski o ich los. Zapewnienie odpowiedniego poziomu urządzeń i wyposażenia gospodarstw domowych powinna być jednym z priorytetów działań samorządu. Wprowadzanie nowoczesnych rozwiązań w tej dziedzinie i upowszechnianie ich na terenie całej gminy w ogromnym stopniu ułatwia mieszkańcom codzienne życie oraz zachęca nowe osoby do migracji w celach osadniczych. Dostrzegając bieżące problemy związane z funkcjonowaniem urządzeń użyteczności publicznej władze samorządowe Gminy Bielice zamierzają podjąć szerokie działania zmierzające ku radykalnej poprawie tej sytuacji.



W szczególności dotyczy to konieczności rozbudowy systemu kanalizacji sanitarnej, opracowania i wdrożenia programów przydomowych oczyszczalni ścieków oraz prowadzenia ciągłej edukacji ekologicznej wśród dzieci i młodzieży czy też działania związane z poprawą bezpieczeństwa – jak budowa dróg, chodników czy parkingów.

Należy również zauważyć, że poziom wyposażenia w urządzenia infrastruktury technicznej Gminy Bielice wpływa również na atrakcyjność tej lokalizacji dla nowych inwestorów. Tereny dobrze uzbrojone są magnesem dla przedsiębiorców mogących stworzyć kolejne miejsca pracy. W ten sposób również pośrednio inwestycje infrastrukturalne są w stanie podnieść jakość życia w danej społeczności. Zgodnie z prognozami analityków wpływ czynników związanych z wyposażeniem terenu w media na decyzje lokalizacyjne inwestorów będzie się w kolejnych latach zwiększał. Władze gminy biorąc pod uwagę wskazaną tendencję planują prowadzić działania zmierzające do rozwoju lokalnej infrastruktury.

Bardzo ważnym aspektem działań związanych z podniesieniem poziomu infrastruktury technicznej w gminie jest przyczynianie się do poprawiania stanu środowiska. Zastosowanie rozwiązań ekologicznych pozwoli na ograniczenie zanieczyszczeń i promowanie gminy. Dla mieszkańców, oprócz wymienionych wcześniej udogodnień opisywane przedsięwzięcia zapewnią również korzyści z życia w bardziej przyjaznym i zdrowym otoczeniu.

Cel ten będzie realizowany poprzez następujące cele i działania operacyjne:

Cele szczegółowe:

Cel szczegółowy 1.1. Drogi - rozwój i modernizacja.

Cel szczegółowy 1.2. Woda i kanalizacja – budowa, rozbudowa i modernizacja sieci.

Cel szczegółowy 1.3. Kultura, sport i rekreacja - poprawa i rozbudowa bazy

Cel szczegółowy 1.4. Usługi teleinformatyczne – poprawa jakości i dostępności

Cel szczegółowy nr 1.1. Drogi - rozwój i modernizacja.

Opis celu

Zgodnie z diagnozą infrastruktury drogowej, zawartej w profilu gminy Bielice, stan dróg znajdujących się na terenie gminy jest zróżnicowany. Jakość drogi krajowej jest znacznie lepsza niż dróg powiatowych i gminnych. W związku z tym, w najbliższych latach priorytetem będzie podniesienie parametrów technicznych dróg gminnych i powiatowych, a także budowa nowych dróg. W tym celu gmina przystąpi do przygotowania i realizacji wieloletniego programu modernizacji i budowy dróg gminnych oraz będzie zabiegać o przyspieszenie wykonania remontów dróg powiatowych.

W zakresie tych inwestycji gmina zamierza pozyskać środki na inwestycje między innymi z Regionalnego Programu Operacyjnego Województwa Zachodniopomorskiego, Programu Rozwoju Obszarów Wiejskich i innych możliwych, które pojawią się na rynku.

**Proponowane zadania:**

1. Przygotowanie i realizacja wieloletniego programu modernizacji dróg gminnych, ujętego w wieloletnim planie inwestycyjnym, uwzględniającego zewnętrzne źródła finansowania inwestycji drogowych, w tym między innymi:
 - a) Modernizacja drogi w m. Babinek o wartości 200.000 w roku 2011
 - b) Droga Chabowo-Nowe Linie o wartości 450.000 zł. w roku 2012
 - c) Droga Nowe Linie-Bielice o wartości 400.000 zł. w roku 2012
 - d) Kontynuacja budowy drogi na ul. C.K. Norwida w m. Bielice o wartości 250.000 zł. w roku 2014
 - e) Przebudowa drogi gminnej Stare Chrapowo-Nieborowo o wartości 900.000 zł. w roku 2015
 - f) Modernizacja drogi Nowe Chrapowo-Czarnowo o wartości 400.000 zł. w roku 2018
 - g) Remont drogi Nowe Chrapowo-Swochowo o wartości 100.000 zł. w roku 2019
 - h) Przebudowa drogi Swochowo – Kunowo o wartości 360.000 zł. w roku 2010
 - i) Remont nawierzchni dróg gminnych o wartości 3.700.000 zł. w latach 2010 - 2020
2. Opracowanie wieloletniego programu poprawy stanu nawierzchni dróg powiatowych i gminnych wspólnie z samorządem powiatowym oraz gminami sąsiednimi
3. Poprawa efektywności zarządzania drogami gminnymi - bieżące zarządzanie drogami.
4. Modernizacja przystanków autobusowych.
5. Budowa chodników w miejscowościach wiejskich, w tym między innymi:
 - a) Chodnik w m. Linie o wartości 120.000 zł. w roku 2010
 - b) Chodnik w m. Parsów – etap II o wartości 115.000 zł. w roku 2010
 - c) Chodnik w m. Bielice o wartości 80.000 w roku 2010
 - d) Chodnik w m. Swochowo o wartości 360.000 w roku 2010
 - e) Chodnik w m. Babinek, Babin, Będgoszcz, Chabówko, Parsów – etap III, Bielice, Linie, Stare Chrapowo, Nowe Chrapowo, Chabowo, Nowe Linie o wartości 1.160.000 zł. w latach 2011-2020
6. Budowa parkingów i skwerów na terenie Gminy, w tym między innymi:
 - a) Budowa parkingu w m. Bielice o wartości 60.000 zł. w roku 2012
7. Utrzymanie przynajmniej obecnego poziomu obsługi ludności przez komunikację zbiorową (samochodową i autobusową).
8. Zwiększenie bezpieczeństwa na drogach gminnych i powiatowych.

Cel szczegółowy 1.2. Woda i kanalizacja – budowa, rozbudowa i modernizacja sieci.**Opis celu**

Z punktu widzenia dbałości o zrównoważony rozwój gminy i zwrócenia uwagi na stan środowiska naturalnego, istnieje potrzeba przyspieszenia działań na rzecz rozbudowy sieci wodno - kanalizacyjnej w gminie. Oprócz ukończenia kanalizacji Bielic, zostaną przygotowane plany budowy sieci kanalizacyjnej na terenie innych miejscowości gminy oraz w dalszym etapie plany te zostaną



zrealizowane. Działania te muszą zostać zharmonizowane z planem modernizacji oczyszczalni ścieków w Bielicach i Swochowie.

Mimo wysokiego stopnia zwodociągowania gminy należy kontynuować działania w tej dziedzinie, gdyż na terenie gminy Bielice nadal istnieją miejscowości pozbawione sieci wodociągowej oraz miejscowości, w których wymagana jest jej rozbudowa i modernizacja. Zgodnie z Wieloletnim Planem Inwestycyjnym zostały przygotowane plany i realizacja budowy sieci wodociągowej na terenie gminy. Działania te będą skorelowane z planem modernizacji istniejących sieci wodociągowych, tak aby stanowiły spójną całość. W zakresie tych inwestycji gmina zamierza pozyskać środki na inwestycje między innymi z Regionalnego Programu Operacyjnego Województwa Zachodniopomorskiego, Programu Rozwoju Obszarów Wiejskich i innych możliwych, które pojawią się na rynku.

Proponowane zadania:

1. Przygotowanie i realizacja planów budowy kanalizacji w Gminie Bielice,
2. Przygotowanie i wdrożenie programu modernizacji oczyszczalni ścieków w Bielicach i Swochowie, w tym między innymi:
 - a) Modernizacja oczyszczalni ścieków o wartości 4.060.000 zł. w latach 2010 – 2020
3. Zakończenie procesu wodociągowania gminy, w tym między innymi:
 - a) Budowa sieci wodociągowej w m. Będgoszcz o wartości 230.000 zł. w latach 2010 – 2011
 - b) Budowa sieci wodociągowej w m. Bielice o wartości 130.000 zł. w latach 2010 – 2011
 - c) Remont stacji uzdatniania wody w m. Nowe Chrapowo i Babin o wartości 400.000 w latach 2011 oraz 2013

Cel szczegółowy 1.3. Kultura, sport i rekreacja - poprawa i rozbudowa bazy

Opis celu

Brak podstawowego wyposażenia i warunków do uprawiania sportu czy edukacji powoduje narastające dysproporcje pomiędzy gminą Bielice a miejscowościami mającymi takową bazę, a także uniemożliwia w praktyce skuteczne kształcenie i nabywanie dobrych nawyków ruchowych i edukacyjnych wśród dzieci i młodzieży. Dlatego też w zamiarze inwestora – Gminy Bielice jest aby powstały wysokiej jakości obiekty, pomocne w rozwijaniu zamiłowania do ruchu i sportu w ogóle, zmieniając siedzący tryb życia dzieci i młodzieży w rekreację i dobre nawyki sportowe. Z myślą o uczniach ale także przede wszystkim członkach Klubu Sportowego „Unia Swochowo” Gmina zamierza zrealizować przedsięwzięcia pomocne w realizacji pasji sportowych na wysokiej jakości wybudowanych obiektach sportowych, w różnych częściach gminy, a także obiektach kulturowo – oświatowych dających możliwość realizacji pasji życiowych. Ważne jest także to, aby w gminie rozwijała się infrastruktura związana z kulturą i oświatą na terenach wiejskich, gdzie istnieje utrudniony dostęp do takiej bazy. W gminie brakuje miejsc do organizacji imprez kulturalno – społecznych i spotkań mieszkańców.



Dlatego też zaplanowano szereg zadań poprawiających dzisiejszy stan rzeczy. Poniżej wskazano proponowane zadania w tym zakresie.

Proponowane zadania:

1. Rozwój infrastruktury sportowej, między innymi poprzez następujące inwestycje:
 - a) Pokrycie boiska przy ZSP w Bielicach o wartości 400.000 zł. w roku 2012.
2. Budowa i modernizacja obiektów kultury, także zabytkowej, między innymi poprzez następującej inwestycje:
 - a) Modernizacja i przebudowa świetlicy wiejskiej wraz z wyposażeniem w m. Bielice o wartości 350.000 zł. w latach 2010 – 2011
 - b) Budowa świetlicy wiejskiej wraz z wyposażeniem i zagospodarowaniem terenu w centrum wsi w m. Nowe Chrapowo o wartości 500.000 zł. w latach 2010 – 2011
 - c) Remont świetlicy wraz z wyposażeniem w m. Swochowo o wartości 300.000 zł. w roku 2011
 - d) Wyposażenie świetlicy w m. Chabowo o wartości 40.000 zł. w roku 2011
 - e) Modernizacja świetlicy w m. Chabówko o wartości 150.000 zł. w roku 2011
 - f) Wyposażenie świetlicy w m. Linie o wartości 30.000 zł. w roku 2011
 - g) Wyposażenie świetlicy w m. Babin o wartości 50.000 zł. w roku 2012
 - h) Remont świetlicy wraz z wyposażeniem w m. Parsów o wartości 200.000 zł. w roku 2013
 - i) Remont świetlicy wiejskiej wraz z wyposażeniem w m. Stare Chrapowo o wartości 150.000 zł. w roku 2014
2. Budowa i modernizacja obiektów oświaty szkolnej i przedszkolnej na terenie Gminy, w tym:
 - a) Budowa przedszkola o wartości 700.000 zł w roku 2014.
3. Budowa i doposażenie placów zabaw na terenie miejscowości w gminie Bielice, w tym między innymi:
 - a) Doposażenie placów zabaw w miejscowościach: Babinek, Babin, Bielice, Nowe Linie, Nowe Chrapowo, Stare Chrapowo o wartości 120.000 zł. w roku 2016
 - b) Doposażenie placów zabaw w miejscowościach: Będgoszcz, Chabówko, Chabowo, Parsów, Swochowo o wartości 100.000 zł. w roku 2017
 - c) Budowa placu zabaw w m. Linie o wartości 60.000 zł. w roku 2017
4. Inne
 - a) Zagospodarowanie terenu w centrum wsi w m. Bielice wraz z budową placu targowego o wartości 300.000 zł. w roku 2013
 - b) Termomodernizacja budynku urzędu i wymiana okien na szczelne o wartości 380.000 zł. w roku 2015



Cel szczegółowy 1.4. Usługi teleinformatyczne – poprawa jakości i dostępności

Opis celu

Niedostateczny rozwój nowoczesnych usług teleinformatycznych stanowi istotną barierę rozwojową gminy. W celu rozwiązania tego problemu, w najbliższych latach zostanie zwrócona szczególna uwaga na ten element infrastruktury. Z uwagi na ograniczoną rolę samorządu gminnego w zakresie rozwoju infrastruktury i usług teleinformatycznych, działania zostaną skoncentrowane przede wszystkim na intensyfikacji współpracy z przedsiębiorstwami działającymi na tym rynku w celu ich zachęcenia do rozbudowy na terenie gminy infrastruktury i rozszerzenia oferty usług.

Proponowane zadania:

1. Podjęcie współpracy z przedsiębiorstwami telekomunikacyjnymi na rzecz rozwoju nowoczesnej infrastruktury teleinformatycznej i związanym z nią rynkiem usług na terenie gminy Bielice.
2. Upowszechnienie usług internetowych z wykorzystaniem nowoczesnych łączy kablowych i światłowodowych, w tym między innymi:
 - a) Komputeryzacja w Urzędzie Gminy o wartości 130.000 zł. w latach 2010 – 2020

1. Przygotowanie i realizacja programu rozwoju turystyki pieszej i konnej.

Cel strategiczny nr 2

Działania społeczne

W ramach celu strategicznego nr 2 realizowane będą następujące cele szczegółowe:

Cele szczegółowe:

Cel szczegółowy 2.1. Kreowanie aktywnych, prospołecznych zachowań mieszkańców z myślą o zwalczaniu patologii społecznych.

Cel szczegółowy 2.2. Promocja funkcji mieszkalnej gminy.

Cel szczegółowy 2.3. Podnoszenie świadomości ekologicznej mieszkańców gminy.

Cel szczegółowy nr 2.1 Kreowanie aktywnych, prospołecznych zachowań mieszkańców.

Opis celu

Bierność, apatia i marazm to niezwykle częsta charakterystyka postaw mieszkańców gminy. Zachowania tego typu utrudniają realizację wielu przedsięwzięć, których beneficjentami jest cała społeczność lokalna. Zmiana świadomości społecznej w tym zakresie pozwoli na uruchomienie działań, które pozwolą na powstanie utrwalonego sektora pozarządowego. Efektywne i sprawnie funkcjonujące społeczeństwo obywatelskie może stać się platformą współpracy z sektorem biznesu oraz otoczeniem gminy. Tym samym nastąpi zwiększenie lokalnego społecznego potencjału instytucjonalnego.

**Proponowane zadania:**

1. Przygotowanie programu informowania mieszkańców o funkcjonowaniu organizacji pozarządowych.
2. Zapoznanie ze strukturą oraz metodami działania organizacji społecznych w Polsce i w Europie.
3. Przygotowanie platformy współpracy organizacji pozarządowych z sektorem biznesu i samorządem lokalnym.
4. Usprawnienie przepływu oraz ułatwienie dostępu do informacji o programach aktywizacji zawodowej.

Cel szczegółowy nr 2.2 Promocja funkcji mieszkalnej gminy.**Opis celu**

Także na terenie Gminy Bielice zauważalne są korzystne tendencje w migracji ludnościowej na terenie powiatu pyrzyckiego. Dlatego też celem władz gminy jest wykorzystanie ich w taki sposób, by przyczyniły się one do rozwoju mieszkalnictwa w gminie. Tym działaniom sprzyjać będzie zmiana systemu zarządzania budynkami wspólnot mieszkaniowych, która już przyczyniła się do większej troski samych właścicieli o zamieszkiwane przez nich budynki. Konieczna jest również realizacja przedsięwzięć mających na celu poprawę stanu budynków będących własnością gminy. Równolegle władze gminy będą dążyć do opracowania oraz stworzenia oferty dla osób poszukujących zamieszkania w Bielicach i wsi ościennych, zarówno zatrudnionych na obszarze gminy jak i pracujących w lokalnych zakładach przemysłowych powiatu pyrzyckiego. Promocja tak rozumianej funkcji mieszkalnej gminy powinna przyczynić się do ograniczenia lub nawet odwrócenia niekorzystnych tendencji demograficznych w gminie oraz do zwiększenia jej potencjału rozwojowego.

Proponowane zadania:

1. Doskonalenie procesu zarządzania budynkami będącymi własnością osób fizycznych.
2. Przygotowanie i wdrożenie planu poprawy substancji mieszkaniowej będącej mieniem komunalnym.
3. Wykreowanie oferty promującej funkcje mieszkalne gminy i przedstawienie jej zainteresowanym mieszkańcom województwa.

Cel szczegółowy nr 2.3 Podnoszenie świadomości ekologicznej mieszkańców gminy.**Opis celu**

Niezwykle istotnym elementem służącym budowaniu ładu ekologicznego w gminie jest zmiana świadomości jej mieszkańców. Należy prowadzić ustawiczne działania o charakterze szkoleniowym i edukacyjnym, przyczyniające się do wykreowania proekologicznych postaw i zachowań mieszkańców gminy Bielice. Ważną rolę w przygotowywanym programie podnoszenia świadomości ekologicznej



powinny pełnić organizowane cyklicznie w szkołach i innych placówkach edukacyjnych zajęcia poświęcone tej problematyce. Ich adresatami będzie młodzież, która powinna stanowić grupę upowszechniającą zdobytą w tym obszarze wiedzę. Programem edukacji ekologicznej powinni zostać objęci dorośli, poprzez udział w imprezach i targach promujących ekologiczne standardy postępowania.

Proponowane zadania:

1. Opracowanie i wdrożenie programu szkoleniowego dla młodzieży dotyczącego problematyki ekologicznej w aspekcie jej wpływu na ogólną sytuację gminy.
2. Organizacja imprez i targów promujących ekologiczne standardy zachowań w życiu codziennym.
3. Powiązanie działań promujących zachowania ekologiczne z pokrewnymi obszarami gospodarki gminnej, w tym gospodarki odpadami i rolniczej produkcji ekologicznej.

Cel strategiczny nr 3

Rozwój alternatywnych form gospodarki rolnej wraz z doskonaleniem ekonomicznego otoczenia rolnictwa.

W gospodarce na terenie gminy Bielice zdecydowanie dominuje sektor rolniczy. Zbyt duża liczba osób zatrudnionych w tym sektorze i niska efektywność czynników produkcji sprawia, że w większości praca ta nie jest w stanie zapewnić odpowiednich dochodów. Dostrzegając ten problem samorząd gminy będzie zabiegał o większą dywersyfikację lokalnej gospodarki, poprzez przyciągnięcie nowych inwestorów dających zatrudnienie w przemyśle i usługach. Celem władz w najbliższych latach jest wypromowanie wizerunku Gminy Bielice jako miejsca przyjaznego przedsiębiorcom, jak również pobudzanie mieszkańców do większej aktywności gospodarczej. Integralną częścią tych działań będzie uzbrajanie działek pod inwestycje, jak również opracowywanie miejscowych planów zagospodarowania danych terenów. Szczególnie ważne dla gminy jest rozwijanie przedsięwzięć okołorolniczych np. przetwórstwa, zwłaszcza owocowo – warzywnego co umożliwi zatrudnienie miejscowej siły roboczej. Inną formą ożywiania lokalnego rynku pracy jest organizacja i rozwijanie oferty szkoleniowej, umożliwiającej przekwalifikowanie się osobom zatrudnionym dotychczas w rolnictwie. Ważnym aspektem działań jest wykorzystanie dogodnej lokalizacji przy ważnych szlakach komunikacyjnych, co sprzyja lokalizacji nowych inwestycji. Szansą na wzrost gospodarczy obszaru jest również rozwijanie funkcji turystycznych. W tym celu władze samorządowe zamierzają promować wizerunek gminy o czystym środowisku naturalnym wśród potencjalnych zewnętrznych klientów. W dużym stopniu zmiana charakteru działek z typowo rolniczych na łączące elementy turystyczne (np. gospodarstwa agroturystyczne) pozwolą na zwiększenie dochodów zarówno mieszkańców, jak i budżetu gminy. Dlatego też planuje się uruchomienie usług przy przyjętych trasach turystycznych oraz planowanych, które pozwolą na rozwój tego sektora (będą to zwłaszcza usługi handlowe z punktami pamiątkowymi), uruchomienie bazy noclegowej dla potencjalnych turystów a także wspomaganie prywatnych



przedsiębiorców organizujących atrakcje turystyczne. Celem władz Gminy będzie także pomoc tym rolnikom, którzy w żaden sposób nie będą chcieli zmieniać swojego areалу poprzez wsparcie rozwiązań systemowych zmierzających do pozyskiwania środków zewnętrznych. Tym celom sprzyjać będzie program RPO i PROW promujący i dofinansowujący rolników chcących rozwijać swój majątek rolniczy. Cel ten będzie realizowany poprzez następujące cele i działania szczegółowe:

Cele szczegółowe:

Cel szczegółowy 3.1. Promocja żywnościowych i nieżywnościowych ekologicznych oraz tradycyjnych gałęzi produkcji rolnej.

Cel szczegółowy 3.2. Udoskonalenie ekonomicznego otoczenia rolnictwa.

Cel szczegółowy nr 3.1 Promocja żywnościowych i nieżywnościowych ekologicznych oraz tradycyjnych gałęzi produkcji rolnej.

Opis celu

Stojąc w obliczu wyzwania, jakim jest zmiana funkcji nowoczesnego rolnictwa podejmowane będą działania na rzecz przeprofilowania działalności rolnej, przede wszystkim małych gospodarstw indywidualnych. Gmina koncentrować będzie się na ekologicznym aspekcie współczesnego rolnictwa, pragnąc dostosować go do trendów gospodarki światowej oraz polityki rolnej w Unii Europejskiej. Dokonać się to może poprzez promowanie produkcji źródeł energii odnawialnej z wykorzystaniem, w tym rzepaku i wierzby. Przekwalifikowanie gospodarstw musi być zintegrowane z pozyskaniem środków zewnętrznych na ten cel, pochodzących głównie z funduszy strukturalnych UE przeznaczonych na rozwój obszarów wiejskich.

Proponowane zadania:

1. Promowanie i zachęcanie do rozwoju produkcji ekologicznej oraz tradycyjnych gałęzi produkcji rolnej.
2. Stymulowanie produkcji oraz upraw stanowiących źródło energii niekonwencjonalnych.
3. Opracowanie kompleksowych programów przeprofilowania produkcji rolnej w gminie m.in. w kierunku produkcji sadowniczej i warzywniczej.

Cel szczegółowy nr 3.2 Udoskonalenie ekonomicznego otoczenia rolnictwa.

Opis celu

W zamiarze gminy jest podjęcie szeregu działań zorientowanych na wspieranie i rozwijanie ekonomicznego otoczenia rolnictwa. Działania te mają sprzyjać tworzeniu przemysłu spożywczego i usług a także ułatwiać powstawanie nowych firm działających w otoczeniu rolnictwa. Dlatego istotne jest również opracowanie i bieżąca aktualizacja informacji o możliwościach uzyskania wsparcia



zewnętrznego, przede wszystkim pochodzącego z funduszy strukturalnych Unii Europejskiej. Działania na rzecz pozyskania inwestorów zewnętrznych uwarunkowane będą w dużej mierze na osiągnięciu celów związanych z poprawą infrastruktury technicznej gminy Bielice.

Proponowane zadania:

1. Wspieranie tworzenia lokalnych zakładów przetwórstwa rolno-spożywczego,
2. Stosowanie zachęt celem rozwoju lokalnego rynku hurtowego,
3. Intensyfikacja działań na rzecz upowszechnienia wśród przedsiębiorców informacji o możliwościach wykorzystania programów pomocowych zorientowanych na rozwój przemysłu rolno-spożywczego, w szczególności programu PROW,
4. Przygotowanie i wdrożenie systemu ulg i preferencji dla inwestujących w przemysł rolno-spożywczy oraz sektor usług dla rolnictwa,
5. Tworzenie nowych instytucji wiejskich i podniesienie wiedzy zawodowej rolnika. Stymulowanie i wspieranie przemian w strukturze indywidualnych gospodarstw rolnych w celu poprawy struktury agrarnej,
6. Organizowanie szkoleń i kursów promujących nowe uprawy roślin dochodowych,
7. Poprawa efektywności produkcji rolniczej i rozwijanie rolnictwa ekologicznego. Uruchomienie instrumentów ekonomicznych zachęcających i wspomagających przy budowie zakładów przetwórczych,
8. Rozwój hodowli zgodnie z potrzebami jakościowymi przemysłu przetwórczego.

Cel strategiczny nr 4

Dążenie do rozwoju potencjału turystycznego gminy w celu zwiększenia dochodów mieszkańców

Oprócz elementów infrastruktury sportowo – oświatowej niezwykle ważne jest, aby w gminie rozwijała się turystyka. Niewątpliwym atutem gminy jest wielość posiadanych jezior, a także rzeki Bielicy i Krzekny. By sprostać postępowi czasu i rozwojowi cywilizacji, która pragnie coraz to nowych elementów infrastruktury technicznej warto poszukiwać rozwiązań zmieniających ten stan rzeczy. Dlatego należy w gminie postawić na ten obszar życia, z którego gmina może czerpać niewątpliwe zyski. W tym celu zamierzenia władz gminy idą w kierunku rozwoju także tej dziedziny – turystyki.

Cele szczegółowe:

Cel szczegółowy 4.1. Wspieranie rozwoju lokalnej infrastruktury turystycznej.

Cel szczegółowy 4.2. Rozwój działalności agroturystycznej.

Cel szczegółowy 4.3. Rozwój różnych form turystyki kwalifikowanej.



Cel szczegółowy nr 4.1 Wspieranie rozwoju lokalnej infrastruktury turystycznej.

Opis celu

Przygotowanie zróżnicowanych produktów turystycznych stanowiących ofertę turystyczną gminy musi być poprzedzone zinwentaryzowaniem istniejącej bazy zasobów turystycznych. Zidentyfikowanie i rozpoznanie stanu infrastruktury turystycznej w gminie pozwoli na rozpoczęcie prac nad opracowaniem kompleksowej oferty turystycznej, skierowanej na określony typ turystyki. Wiedza ta powinna stać się podstawą dla wdrożenia koncepcji poprawy infrastruktury turystycznej gminy, uwzględniającej zagospodarowanie najbardziej atrakcyjnych terenów w gminie Bielice. Zewidencjonowanie zasobów gminy pozwoli na ukazanie najlepszych stron i specyfiki terenu, co zaowocuje wzrostem ruchu turystycznego w gminie. Ponadto istotnym jest dbałość o stan naszego dziedzictwa historycznego i kulturowego m.in. o stan zabytków.

Proponowane zadania:

1. Zewidencjonowanie potencjału turystycznego gminy – przygotowanie podstaw dla oferty turystycznej.
2. Podjęcie współpracy z gminami sąsiednimi, w tym również z gminami niemieckimi, w celu przygotowania wspólnego produktu turystycznego oraz jego promocji.
3. Przygotowanie kalendarza imprez kulturalnych i sportowych oraz jego włączenie do oferty turystycznej gminy (produktu turystycznego).
4. Przygotowanie i realizacja programu ochrony dóbr kultury między innymi poprzez realizację następujących inwestycji:
 - a) Rewitalizacja zabytkowych obiektów w gminie Bielice
 - c) Rewitalizacja parków w gminie Bielice
 - d) Remont obiektów sakralnych na terenie gminy Bielice
5. Rozwój infrastruktury turystycznej na terenie gminy, między innymi poprzez realizację inwestycji:
 - a) Połączenie szlaków turystycznych na terenie powiatu pyrzyckiego ze szlakami turystycznymi planowanymi do budowy na terenie gminy Bielice
 - b) Wydanie folderu turystycznego i materiałów promujących atrakcje turystyczne na terenie miejscowości i Gminy Bielice.
 - c) Wyposażenie w infrastrukturę towarzyszącą planowanych do budowy szlaków turystycznych: punkty widokowe, stojaki na rowery, etc.
 - d) Budowa szlaków turystycznych.



Cel szczegółowy nr 4.2. Rozwój działalności agroturystycznej.

Rozwój działalności agroturystycznej w gminie Bielice stanowić może ważny czynnik przyczyniający się do zwiększenia dochodów ludności. Istniejące na obszarze gminy indywidualne gospodarstwa rolne powinny stanowić potencjał dla zaistnienia w gminie tej formy działalności pozarolniczej. W celu możliwie najefektywniejszego wykorzystania potencjału agroturystycznego gminy, rozwój turystyki powinien być silnie powiązany z realizacją pozostałych celów w obszarze turystyki, szczególnie z rozwojem turystyki kwalifikowanej, tak aby powstał spójny i kompleksowy produkt turystyczny gminy. Samorząd gminy Bielice podejmie szereg działań o charakterze promocyjnym i szkoleniowym, które będą miały na celu uświadomienie mieszkańcom gminy o potencjalnych korzyściach osobistych i zbiorowych, płynących ze zmiany profilu swojej działalności z typowo rolniczej na agroturystyczną.

Proponowane zadania:

1. Przygotowanie programu rozwoju agroturystyki, uwzględniającego dostępne w gminie różnorodne formy turystyki kwalifikowanej.
2. Promocja agroturystyki jako pozarolniczej formy działalności gospodarczej mieszkańców obszarów wiejskich.
3. Upowszechnienie informacji wśród mieszkańców gminy o możliwościach uzyskania wsparcia finansowego dla inwestujących w rozwój gospodarstw agroturystycznych.
4. Przygotowanie i realizacja programów szkoleniowych dla zainteresowanych podjęciem działalności agroturystycznej.
5. Przygotowanie i wdrożenie programu promocji ofert gospodarstw agroturystycznych funkcjonujących w gminie.

Cel szczegółowy 4.3. Rozwój różnych form turystyki kwalifikowanej.

Opis celu

W gminie istnieje potrzeba stworzenia oferty turystycznej w zakresie tzw. ścieżek edukacyjnych turystyki pieszej oraz rowerowej. Odpowiednio przygotowane i poprowadzone trasy turystyczne pełnić będą, oprócz funkcji rekreacyjnej, także edukacyjną, zapoznając odwiedzających z dziedzictwem historycznym, kulturowym oraz przyrodniczym gminy Bielice. Koniecznym elementem składającym się na ofertę turystyki kwalifikowanej jest przygotowanie planów rozwoju turystyki pieszej i rowerowej, uwzględniających wytyczenie ścieżek pieszych i rowerowych. Ważnym elementem rozwoju turystyki w gminie jest także odpowiednie wykorzystanie zasobów wodnych. Władze gminy podejmą także starania o stworzenie dogodnych warunków do uprawiania turystyki wodnej. Będzie również starać się o wykorzystanie istniejącego w gminie potencjału dla rozwoju turystyki konnej.

**Proponowane zadania:**

1. Opracowanie i wdrożenie koncepcji rozwoju turystyki pieszej i rowerowej w gminie.
2. Przygotowanie i realizacja programu rozwoju turystyki wodnej.
3. Przygotowanie i realizacja programu rozwoju turystyki pieszej i konnej.

Cel strategiczny nr 5**Wspieranie przedsiębiorczości – ich działalności i rozwoju**

Samorząd gminy jest świadomy, że nawet pełne wyposażenie gminy w infrastrukturę techniczną jest dziś postrzegane jako niewystarczające do zapewnienia życia i rozwoju na oczekiwanym poziomie. Równie istotna jest dostępność do tzw. usług publicznych, takich jak usługi zdrowotne, oświata, bezpieczeństwo czy też kultura, sport i rekreacja. Projekty proponowane w tym celu strategicznym są logiczną kontynuacją i uzupełnieniem dotychczasowych działań podejmowanych na terenie gminy. Są to działania zbieżne z ogólnokrajowymi tendencjami w omawianym zakresie. Oczekiwania realizacji powyższych postulatów kierowane są obecnie w coraz mniejszym stopniu do władz państwowych, a w coraz większym – do władz samorządowych, które, mimo licznych zastrzeżeń, są coraz częściej postrzegane jako faktyczny reprezentant interesów społeczności lokalnej. Mieszkańcy zaczynają zdawać sobie sprawę z usługowej roli samorządu, co powinno przejawiać się również w efektywnym zarządzaniu powierzonym mu wspólnym mieniem oraz sprawnej obsłudze w urzędach. Możliwe, a wręcz konieczne, jest poszukiwanie zewnętrznych środków finansowania działalności w poszczególnych projektach realizowanych w tym celu, jak również organizacyjne wsparcie instytucji zewnętrznych.

Rozwijając umiejętności miejscowej ludności samorząd Gminy Bielice wspierać będzie rozwój lokalnej przedsiębiorczości. Wychodząc naprzeciw tym celom władze zamierzają rozpowszechniać wiedzę na temat możliwości inwestowania w Gminie a tym samym poprzez wsparcie ze środków zewnętrznych realizować politykę uzbrajania terenów pod inwestycje. Dając szansę lokalnej przedsiębiorczości władze chcą doprowadzić do zmniejszenia się bezrobocia na terenie gminy a tym samym ukrócenia ujemnego salda migracyjnego.

Cele szczegółowe:

Cel szczegółowy 5.1. Przygotowanie terenów pod inwestycje.

Cel szczegółowy 5.2. Zapewnienie pełniejszej obsługi przedsiębiorców lokalnych i inwestorów zewnętrznych ze strony administracji publicznej.

Cel szczegółowy 5.3. Zintensyfikowanie działań na rzecz promocji gospodarczej gminy.



Cel szczegółowy nr 5.1 Przygotowanie terenów pod inwestycje.

Opis celu

Gmina Bielice dysponuje terenami, które mogą zostać wykorzystane z myślą o rozwoju pozarolniczej działalności gospodarczej. Zgodnie z profilem gminy Bielice, przygotowanym na etapie poprzedzającym opracowanie strategii rozwoju gminy, duże obszary związane z zagospodarowaniem terenów inwestycyjnych znajdują się we wsi Bielice, Swochowo czy Parsów. Aby możliwy był rozwój gminy władze gminy zamierzają również podjąć działania w kierunku uporządkowania planów przestrzennych gminy. Realizując te zamierzenia poczynione będą starania kontynuacji obranego kierunku wyraźnie wskazując tereny o przeznaczeniu inwestycyjnym i w dalszej kolejności dokonując ich uzbrojenia.

Proponowane zadania:

1. Przygotowanie programu zagospodarowania terenów inwestycyjnych w Bielicach, Swochowie czy Parsowie oraz w innych miejscowościach.
2. Przygotowanie miejscowych planów zagospodarowania przestrzennego gminy, wskazujących tereny o przeznaczeniu przemysłowym, handlowym i usługowym na obszarze gminy.
3. Przygotowanie i wdrożenie programu uzbrojenia terenów przeznaczonych pod inwestycje, zgodnie z przyjętymi planami miejscowymi zagospodarowania przestrzennego.

Cel szczegółowy nr 5.2 Zapewnienie pełniejszej obsługi przedsiębiorców lokalnych i inwestorów zewnętrznych ze strony administracji publicznej.

Opis celu

Dostrzegana jest potrzeba stworzenia kompleksowego, spójnego i jednolitego systemu informacji o możliwościach inwestowania w gminie oraz towarzyszących im procedurach administracyjnych. Dlatego też władze gminy będą dążyć do wdrożenia sprawnego, efektywnego i skutecznego systemu obsługi inwestorów uwzględniającego wydawanie decyzji administracyjnych, zgodnie z kompetencjami gminy. W tym celu urzędnicy skoncentrują się na przygotowaniu i wdrożeniu gminnego systemu ulg i preferencji dla inwestorów oraz uczynienia z urzędu miejsca przyjaznego dla przedsiębiorców.

Proponowane zadania:

1. Przygotowanie i wdrożenie gminnego systemu ulg i preferencji dla przedsiębiorców lokalnych i inwestorów zewnętrznych.
2. Przygotowanie organizacyjne urzędu gminy do obsługi przedsiębiorców lokalnych i inwestorów zewnętrznych, szczególnie w aspekcie pozyskiwania wsparcia zewnętrznego na rzecz zdynamizowania rozwoju gospodarczego.



Cel szczegółowy nr 5.3 Zintensyfikowanie działań na rzecz promocji gospodarczej gminy.

Opis celu

Promocja gospodarcza gminy Bielice prowadzona będzie na kilku płaszczyznach. Dostrzegana jest potrzeba integracji środowisk przedsiębiorców prowadzących działalność na terenie gminy Bielice przy wsparciu urzędu gminy, w zakresie promocji gospodarczej gminy. W celu poprawy wizerunku gminy w zakresie możliwości podejmowania działalności gospodarczej zostanie przygotowany i realizowany program promocji gospodarczej. Program koncentrować się będzie na promocji terenów inwestycyjnych, którymi dysponuje gmina oraz oferowanych przez nią ulg i udogodnień dla przedsiębiorców. W celu realizacji programu zostaną zastosowane różnorodne narzędzia promocji, w tym między innymi takie jak: Internet i inne media elektroniczne, prasa lokalna i regionalna, broszury promocyjne. W ramach programu promocji zostanie również zwiększona aktywność gminy oraz lokalnych podmiotów gospodarczych w targach, wystawach i innych przedsięwzięciach mających na celu promocję gospodarczą gminy. Dostrzegana jest również duża szansa związana z rozwojem współpracy międzygminnej i transgranicznej. Wspólne działania administracji gminnej oraz środowiska lokalnego biznesu na rzecz rozwoju tych form współpracy mogą w ocenie władarzy przynieść wiele korzyści gospodarczych gminie Bielice

Proponowane zadania:

1. Przygotowanie i realizacja programu promocji gospodarczej gminy uwzględniającego m.in. działalność rzemieślniczą i twórczość ludową.
2. Intensyfikacja międzygminnej i transgranicznej współpracy gospodarczej.

4.4. Struktura logiczna Strategii Gminy Bielice na lata 2010-2020

Poniżej przedstawiono graficzną ilustrację całościowej struktury planu strategicznego Gminy Bielice :



Wizja Gminy:

Bielice – gminą przyjazną mieszkańcom i środowisku naturalnemu oraz atrakcyjnym ośrodkiem zamieszkania i aktywnego wypoczynku

Misja Gminy:

Gmina Bielice, w dążeniu do rozwoju przedsiębiorczości, infrastruktury technicznej oraz unowocześnianiu gospodarki rolnej i turystyki stymulować będzie działalność swoich mieszkańców w dążeniu do lepszej przyszłości.

Cele strategiczne

nr 1	nr 2	nr 3	nr 4	nr 5
Dążenie do poprawy stanu infrastruktury technicznej i społecznej	Działania społeczne	Rozwój alternatywnych form gosp. rolnej wraz z doskonaleniem ekon. otoczenia rolnictwa	Dążenie do rozwoju potencjału turystycznego gminy w celu zwiększenia dochodów mieszkańców	Wspieranie przedsiębiorczości – ich działalności i rozwoju

Cele szczegółowe

1.1 Drogi - rozwój i modernizacja.	2.1. Kreowanie aktywnych, prospołecznych zachowań mieszkańców z myślą o zwalczaniu patologii społecznych	3.1. Promocja żywnościowych i nieżywnościowych ekologicznych oraz tradycyjnych gałęzi produkcji rolnej.	4.1. Wspieranie rozwoju lokalnej infrastruktury turystycznej.	5.1. Przygotowanie terenów pod inwestycje
1.2. Woda i kanalizacja – budowa, rozbudowa i modernizacja sieci			4.2. Rozwój działalności agroturystycznej.	5.2. Zapewnienie pełniejszej obsługi przedsiębiorców lokalnych i inwestorów zewnętrznych ze strony administracji publicznej
1.3. Kultura, sport i rekreacja - poprawa i rozbudowa bazy	2.2. Promocja funkcji mieszkalnej gminy	3.2. Udoskonalenie ekon. otoczenia rolnictwa.	4.3. Rozwój różnych form turystyki kwalifikowanej	
1.4. Usługi teleinformatyczne – poprawa jakości i dostępności	2.3. Podnoszenie świadomości ekol. mieszkańców gminy.			2.4. Zintensyfikowanie działań na rzecz promocji gospodarczej gminy.



5. Realizacja i monitoring celów szczegółowych Strategii

Cele wymienione w poprzednich rozdziałach Gmina Bielice będzie starała się realizować we własnym zakresie, lecz ma świadomość, że większości z nich nie jest w stanie osiągnąć sama. Tak duża ilość zadań i projektów zmusi gminę w przyszłości do skorzystania z pomocy funduszy strukturalnych Unii Europejskiej.

W Polsce wzrost rozwoju regionalnego do roku 2006 wdrażany był za pomocą pięciu jednofunduszowych sektorowych programów operacyjnych (SPO), dotyczących wzrostu konkurencyjności przedsiębiorstw, rozwoju zasobów ludzkich, restrukturyzacji i modernizacji sektora żywnościowego oraz rozwoju obszarów wiejskich, rybołówstwa i przetwórstwa ryb, oraz infrastruktury transportowej.

Obok nich realizowany był dwufunduszowy Zintegrowany Program Operacyjny Rozwoju Regionalnego (ZPORR) – zarządzany na poziomie krajowym, ale wdrażany w systemie zdecentralizowanym na poziomie wojewódzkim oraz program operacyjny pomocy technicznej, służący wsparciu wdrażania funduszy strukturalnych. Celem ZPORR było tworzenie warunków wzrostu konkurencyjności regionów oraz przeciwdziałanie marginalizacji niektórych obszarów w taki sposób, aby sprzyjać długofalowemu rozwojowi gospodarce kraju, jego spójności ekonomicznej, społecznej, terytorialnej oraz integracji z Unią Europejską.

Na lata 2007 – 2013 przewidziano inny zakres wdrażania funduszy strukturalnych. Będą one realizowane w systemie krajowym poprzez programy: Innowacyjna Gospodarka, Infrastruktura i Środowisko, Kapitał Ludzki. Realizowany do tej pory ZPORR zmieniony został na 16 Regionalnych Programów Operacyjnych poszczególnych województw, które zawierać będą plany i dążenia lokalnych samorządów. To na tej właśnie podstawie kształtowany jest program i poszczególne priorytety dla każdego województwa. W Województwie Zachodniopomorskim Program Operacyjny zakłada realizację ośmiu następujących osi priorytetowych:

Oś priorytetowa I „Gospodarka – Innowacje – technologie”

Oś priorytetowa II „Rozwój infrastruktury transportowej i energetycznej”

Oś priorytetowa III „Rozwój społeczeństwa informacyjnego”

Oś priorytetowa IV „Infrastruktura ochrony środowiska”

Oś priorytetowa V „Turystyka, kultura i rewitalizacja”

Oś priorytetowa VI „Rozwój funkcji metropolitalnych”

Oś priorytetowa VII „Rozwój infrastruktury społecznej i ochrony zdrowia

Oś priorytetowa VIII „Pomoc techniczna”



Gmina Bielice własne cele i zadania ma realizować między innymi korzystając z Regionalnego Programu Operacyjnego Województwa Zachodniopomorskiego, ale także Programu Rozwoju Obszarów Wiejskich. Skorzystanie z tego programu sprzyjać będzie wzrostowi gospodarczemu, przekształceniom strukturalnym regionu, wzrostowi urbanizacji, zwiększeniu mobilności przestrzennej ludności oraz zwiększeniu poziomu wiedzy i dostępu do najnowocześniejszych technologii społeczeństwa i podmiotów gospodarczych. Osiągnięci tego ma się odbywać poprzez realizację 8 wskazanych osi priorytetowych.

Oprócz RPO WZ Gmina będzie korzystać z innych programów pomocowych będących częścią Narodowego Planu Rozwoju. Między innymi jednym z takich programów operacyjnych są kontrakty wojewódzkie, które zapewniają finansowanie najważniejszym inwestycjom w regionie z budżetu państwa. Środki kontraktu mogą być wykorzystane na współfinansowanie projektów dofinansowanych ze środków UE oraz na przedsięwzięcia finansowane wyłącznie z publicznych środków krajowych. Kontrakt wojewódzki określa prawa i obowiązki stron, zakres, tryb i warunki realizacji działań wynikających z regionalnych programów operacyjnych. Ponadto kontrakt określa sposoby i terminy rozliczeń finansowych, zakres i tryb sprawozdawczości, jak również zasady oceny i kontroli realizowanych działań w ramach priorytetów przyjętych w Narodowym Planie Rozwoju. Ponadto programem z którego będzie mogła korzystać Gmina Bielice będzie Program Rozwoju Obszarów Wiejskich, działanie – „Odnowa i rozwój wsi” oraz działanie „Podstawowe usługi dla gospodarki i ludności wiejskiej” czy „Leader +”. Gmina Bielice należy także do Lokalnej Grupy Działania – DIROW – Dolnoodrzańska Inicjatywa Rozwoju Obszarów Wiejskich.

Gmina Bielice swoje cele będzie realizować również dzięki pomocy finansowej z Wojewódzkiego Funduszu Ochrony Środowiska i Gospodarki Wodnej w Szczecinie. Jako jednostka samorządowa wykonując zadania proekologiczne będzie mogła skorzystać ze środków Funduszu takich jak: pożyczki, w tym pożyczki pomostowe, dotacje, nagrody za działalność na rzecz ochrony środowiska, dopłaty do oprocentowania kredytów, częściowe umorzenia pożyczek.

System wdrażania Strategii Gminy Bielice oraz realizacja celów w niej zawartych będzie realizowana przede wszystkim w oparciu o pomoc strukturalną Unii Europejskiej. Poszczególne projekty będą wdrażane w oparciu o zasady wydatkowania wg źródeł ich pochodzenia. W niektórych sytuacjach może to oznaczać, że podmiot korzystający z różnych źródeł finansowania będzie musiał sprostać wielu wymaganiom formalnym. Dotyczy to w szczególności odmiennych zasad wykorzystania środków pochodzących ze źródeł krajowych oraz środków pochodzących ze źródeł unijnych.



Funkcję Instytucji Zarządzającej i koordynującej realizację Strategii Gminy Bielice będzie pełnił Urząd Gminy w Bielicach. W tym celu urząd może tworzyć grupy robocze, korzystać z opinii niezależnych ekspertów lub usług innych instytucji.

Do jego zadań będzie należało:

1. ustalenie szczegółowych zasad i kryteriów realizacji Strategii Gminy Bielice,
2. zbieranie danych statystycznych i finansowych na temat postępów wdrażania oraz przebiegu realizacji projektów w ramach Strategii Gminy Bielice,
3. zapewnienie zgodności realizacji Strategii z poszczególnymi dokumentami programowymi wyższego rzędu,
4. zapewnienie przygotowania i wdrożenia planu działań w zakresie informacji i promocji Strategii,
5. kreowanie, przyjmowanie i składanie wniosków aplikacyjnych do instytucji podległych – beneficjentów pomocy,
6. kontrola formalna składanych wniosków, ich zgodności z procedurami i zapisami Strategii,
7. ewentualne monitorowanie wdrażania poszczególnych projektów,
8. zapewnienie informowania o współfinansowaniu przez UE realizowanych projektów,
9. przygotowanie rocznych raportów nt. wdrażania Strategii, zbieranie informacji do rocznego raportu o nieprawidłowościach,
10. dokonanie oceny po zakończeniu realizacji Strategii.



Tab. 23. Lista planowanych przedsięwzięć inwestycji infrastrukturalnych Gminy Bielice w latach 2010 - 2020

Lp.	Nazwa inwestycji	Przybliżony koszt całkowity	Źródła finansowania (%)	Wydatki w poszczególnych latach w tys. zł.										
				2010	2011	2012	2013	2014	2015	2016	2017	2018	2019	2020
1	Budowa sieci wodociągowej w m. Będgoszcz	230	środki własne 25% 75 % dotacje	30	200	0	0	0	0	0	0	0	0	0
2	Budowa sieci wodociągowej w m. Bielice	130	kredyt/dotacja	100	30	0	0	0	0	0	0	0	0	0
3	Modernizacja i przebudowa świetlicy wiejskiej wraz z wyposażeniem w m. Bielice	350	kredyt/dotacja	70	280	0	0	0	0	0	0	0	0	0
4	Budowa świetlicy wiejskiej wraz z wyposażeniem i zagospodarowaniem terenu w centrum wsi w m. Nowe Chrapowo	500	kredyt 25% środki własne i 75 % dotacja/kredyt	0	500	0	0	0	0	0	0	0	0	0
5	Chodnik w m. Linie	120	środki własne 100%	120	0	0	0	0	0	0	0	0	0	0
6	Chodnik w m. Parsów – etap II	115	środki własne 100%	115	0	0	0	0	0	0	0	0	0	0
7	Chodnik w m. Bielice	80	środki własne 100%	80	0	0	0	0	0	0	0	0	0	0
8	Chodnik w m. Swochowo	360	kredyt	360	0	0	0	0	0	0	0	0	0	0
9	Komputeryzacja w Urzędzie Gminy	130	środki własne 100%	30	10	10	10	10	10	10	10	10	10	10
10	Modernizacja oczyszczalni ścieków	4600	25% środki własne 75% dotacja/kredyt	70	1530	1850	1150							



11	Remont świetlicy wraz z wyposażeniem w m.Swochowo	300	25% środki własne 75% dotacja/kredyt	30	270	0	0	0	0	0	0	0	0	0
12	Wyposażenie świetlicy w m. Chabowo	40	25% środki własne 75% dotacja	0	40	0	0	0	0	0	0	0	0	0
13	Modernizacja drogi w m. Babinek	200	środki własne 100%	0	200	0	0	0	0	0	0	0	0	0
14	Modernizacja świetlicy w m. Chabówko	150	25% środki własne 75% dotacja/kredyt	0	150	0	0	0	0	0	0	0	0	0
15	Wyposażenie świetlicy w m. Linie	30	25% środki własne 75% dotacja/kredyt	0	30	0	0	0	0	0	0	0	0	0
16	Budowa przedszkola	700	25% środki własne 75% dotacja/kredyt	0	0	0	0	700	0	0	0	0	0	0
17	Pokrycie boiska przy ZSP w Bielicach	400	25% środki własne 75% dotacja/kredyt	0	0	400	0	0	0	0	0	0	0	0
18	Budowa parkingu w m. Bielice	60	25% środki własne 75% dotacja/kredyt	0	0	60	0	0	0	0	0	0	0	0
19	Wyposażenie świetlicy w m. Babin	50	25% środki własne 75% dotacja/kredyt	0	0	50	0	0	0	0	0	0	0	0
20	Droga Chabowo-Nowe Linie	450	25% środki własne 75% dotacja/kredyt	0	0	450	0	0	0	0	0	0	0	0
21	Droga Nowe Linie-Bielice	400	25% środki własne 75% dotacja/kredyt	0	0	400	0	0	0	0	0	0	0	0



22	Chodnik w m. Babinek, Babin, Będgoszcz, Chabówko, Parsów – etap III, Bielice, Linie, Stare Chrapowo, Nowe Chrapowo, Nowe Linie, Chabowo	1160	środki własne 100%	0	150	100	100	150	80	100	130	100	100	150
23	Remont stacji uzdatniania wody w m. Nowe Chrapowo i Babin	400	25% środki własne 75% dotacja/kredyt	0	200	0	200	0	0	0	0	0	0	0
24	Zagospodarowanie terenu w centrum wsi w m. Bielice wraz z budową placu targowego	300	25% środki własne 75% dotacja/kredyt	0	0	0	300	0	0	0	0	0	0	0
25	Remont świetlicy wraz z wyposażeniem w m. Parsów	200	25% środki własne 75% dotacja/kredyt	0	0	0	200	0	0	0	0	0	0	0
26	Kontynuacja budowy drogi na ul. C.K. Norwida w m. Bielice	250	70% środki własne 30% dotacja/kredyt	0	0	0	0	250	0	0	0	0	0	0
27	Remont świetlicy wiejskiej wraz z wyposażeniem w m. Stare Chrapowo	150	30% środki własne 70% dotacja	0	0	0	0	150	0	0	0	0	0	0
28	Przebudowa drogi gminnej Stare Chrapowo-Nieborowo	900	70% środki własne 30% dotacja/kredyt	0	0	0	0	0	900	0	0	0	0	0
29	Termomodernizacja budynku urzędu i wymiana okien na szczelne	380	środki własne 100%	0	0	0	0	0	380	0	0	0	0	0
30	Doposażenie placów zabaw w miejscowościach: Babinek, Babin, Bielice, Nowe Linie, Nowe Chrapowo, Stare Chrapowo	120	70% środki własne 30% dotacja	0	0	0	0	0	0	120	0	0	0	0



31	Doposażenie placów zabaw w miejscowościach: Będgoszcz, Chabówko, Chabowo, Parsów, Swochowo	100	70% środki własne 30 % dotacja	0	0	0	0	0	0	0	100	0	0	0
32	Budowa placu zabaw w m. Linie	60	70% środki własne 30 % dotacja	0	0	0	0	0	0	0	60	0	0	0
33	Modernizacja drogi Nowe Chrapowo-Czarnowo	400	70% środki własne 30 % dotacja	0	0	0	0	0	0	0	0	400	0	0
34	Remont drogi Nowe Chrapowo-Swochowo	100	środki własne 100%	0	0	0	0	0	0	0	0	0	100	0
35	Przebudowa drogi Swochowo – Kunowo	360	70% środki własne 30 % dotacja	360	0	0	0	0	0	0	0	0	0	0
36	Remont nawierzchni dróg gminnych	3700	70% środki własne 30 % dotacja	0	0	0	0	300	0	800	700	500	800	600
Razem		17975		1365	3590	3320	1960	1560	1370	1030	1000	1010	1010	760

źródło danych: dane przekazanych z Urzędu Gminy Bielice

Oprócz wskazanych wyżej zadań w latach 2011 – 2020 planuje się realizację następujących zadań:

1. Gazyfikacja gminy Bielice
2. Remont obiektów sakralnych wpisanych do rejestru zabytków.

Szczegółowy zakres powyższych inwestycji, ich koszt oraz termin realizacji będzie znany po opracowaniu dokumentacji technicznej i kosztorysowej przez podmioty je realizujące.



Tab. 24. Plan finansowy przedsięwzięć inwestycji infrastrukturalnych Gminy Bielice w latach 2010 - 2020

Lp.	Nazwa zadania	Źródła finansowania	Wartość ogólna w zł.
1	Budowa sieci wodociągowej w m. Będgoszcz	środki własne 25% 75 % dotacje	230.000
2	Budowa sieci wodociągowej w m. Bielice	kredyt/dotacja	130.000
3	Modernizacja i przebudowa świetlicy wiejskiej wraz z wyposażeniem w m. Bielice	kredyt/dotacja	350.000
4	Budowa świetlicy wiejskiej wraz z wyposażeniem i zagospodarowaniem terenu w centrum wsi w m. Nowe Chrapowo	kredyt 25% środki własne i 75 % dotacja/kredyt	500.000
5	Chodnik w m. Linie	środki własne 100%	120.000
6	Chodnik w m. Parsów – etap II	środki własne 100%	115.000
7	Chodnik w m. Bielice	środki własne 100%	80.000
8	Chodnik w m. Swochowo	Kredyt	360.000
9	Komputeryzacja w Urzędzie Gminy	środki własne 100%	130.000
10	Modernizacja oczyszczalni ścieków	25% środki własne 75% dotacja/kredyt	4.600.000
11	Remont świetlicy wraz z wyposażeniem w m. Swochowo	25% środki własne 75% dotacja/kredyt	300.000
12	Wyposażenie świetlicy w m. Chabowo	25% środki własne 75% dotacja	40.000
13	Modernizacja drogi w m. Babinek	środki własne 100%	200.000
14	Modernizacja świetlicy w m. Chabówko	25% środki własne 75% dotacja/kredyt	150.000
15	Wyposażenie świetlicy w m. Linie	25% środki własne 75% dotacja/kredyt	30.000
16	Budowa przedszkola	25% środki własne 75% dotacja/kredyt	700.000
17	Pokrycie boiska przy ZSP w Bielicach	25% środki własne 75% dotacja/kredyt	400.000
18	Budowa parkingu w m. Bielice	25% środki własne 75% dotacja/kredyt	60.000
19	Wyposażenie świetlicy w m. Babin	25% środki własne 75% dotacja/kredyt	50.000
20	Droga Chabowo-Nowe Linie	25% środki własne 75% dotacja/kredyt	450.000
21	Droga Nowe Linie-Bielice	25% środki własne 75% dotacja/kredyt	400.000
22	Chodnik w m. Babinek, Babin, Będgoszcz, Chabówko, Parsów – etap III, Bielice, Linie, Stare Chrapowo, Nowe Chrapowo, Nowe Linie, Chabowo	środki własne 100%	1.160.000
23	Remont stacji uzdatniania wody w m. Nowe Chrapowo i Babin	25% środki własne 75% dotacja/kredyt	400.000
24	Zagospodarowanie terenu w centrum wsi w m. Bielice wraz z budową placu targowego	25% środki własne 75% dotacja/kredyt	300.000
25	Remont świetlicy wraz z wyposażeniem w m. Parsów	25% środki własne	200.000



		75% dotacja/kredyt	
26	Kontynuacja budowy drogi na ul. C.K. Norwida w m. Bielice	70% środki własne 30 % dotacja/kredyt	250.000
27	Remont świetlicy wiejskiej wraz z wyposażeniem w m. Stare Chrapowo	30% środki własne 70 % dotacja	150.000
28	Przebudowa drogi gminnej Stare Chrapowo-Nieborowo	70% środki własne 30 % dotacja/kredyt	900.000
29	Termomodernizacja budynku urzędu i wymiana okien na szczelne	środki własne 100%	380.000
30	Doposażenie placów zabaw w miejscowościach: Babinek, Babin, Bielice, Nowe Linie, Nowe Chrapowo, Stare Chrapowo	70% środki własne 30 % dotacja	120.000
31	Doposażenie placów zabaw w miejscowościach: Będgoszcz, Chabówko, Chabowo, Parsów, Swochowo	70% środki własne 30 % dotacja	100.000
32	Budowa placu zabaw w m. Linie	70% środki własne 30 % dotacja	60.000
33	Modenizacja drogi Nowe Chrapowo-Czarnowo	70% środki własne 30 % dotacja	400.000
34	Remont drogi Nowe Chrapowo-Swochowo	środki własne 100%	100.000
35	Przebudowa drogi Swochowo – Kunowo	70% środki własne 30 % dotacja	360.000
36	Remont nawierzchni dróg gminnych	70% środki własne 30 % dotacja	3.700.000
Razem wszystko			17.975.000

źródło danych: opracowanie własne na podstawie danych przekazanych z Urzędu Gminy Bielice

Poniżej przedstawiono także podział na finansowanie w latach całości kosztów inwestycyjnych z podziałem na środki własne, dotacje z funduszy celowych w tym funduszy strukturalnych (jako planowane do pozyskania) :

Tab. 25. Źródła finansowania przedsięwzięć infrastrukturalnych Gminy Bielice w latach 2010 - 2020

źródła finansowania	2010	2011	2012	2013	2014
środki własne kredyty.	819.000	2.154.000	1.992.000	1.176.000	936.000
dotacje z funduszy celowych w tym funduszy strukturalnych	546.000	1.436.000	1.328.000	784.000	624.000
razem	1.365.000	3.590.000	3.320.000	1.960.000	1.560.000

źródła finansowania	2015	2016	2017	2018	2019	2020
środki własne	822.000	618.000	600.000	606.000	606.000	456.000
dotacje z funduszy celowych w tym funduszy strukturalnych	548.000	412.000	400.000	404.000	404.000	304.000
razem	1.370.000	1.030.000	1.000.000	1.010.000	1.010.000	760.000

źródło danych: opracowanie własne na podstawie danych przekazanych z Urzędu Gminy Bielice



6. Wdrażanie i monitorowanie Strategii

6.1. Wdrażanie Strategii

Do wdrażania Strategii zaangażowani są partnerzy społeczni, w celu zapewnienia szerokiego udziału zainteresowanych instytucji i organizacji w rozwoju gminy. Warunkiem efektywnego wdrażania Strategii jest przygotowanie konkretnych projektów inwestycyjnych, zawierających: sposoby realizacji założonych celów, wdrażania działań, kryteriów oceny projektów rozwojowych, wskaźników monitoringu, partnerów, harmonogramów prac, planów finansowych i źródeł finansowania.

Zapisane w Strategii zadania nie powinny być zatwierdzone raz na dwa lata będą one przeglądane i ewentualnie korygowane, bądź uzupełniane stosownie do zmieniających się uwarunkowań wewnętrznych i zewnętrznych. Równocześnie do tego dokumentu powinny być wprowadzane nowe projekty, wynikające z pojawiających się możliwości (na przykład pozyskanie dodatkowych środków), bądź zgłaszanych przez społeczność lokalną potrzeb.

6.2. Monitoring i ewaluacja Strategii

W celu realizacji monitoringu i oceny realizacji strategii ustanawia się następujące mechanizmy:

1. Odpowiedzialność za realizację zadań wynikających ze strategii będą ponosić osoby (komórki organizacyjne), wskazane w planie operacyjnym do strategii.
2. Monitoring realizacji strategii będzie prowadził 3 osobowy Zespół do spraw Monitoringu Strategii. W skład zespołu będą wchodzić: Przewodniczący Zespołu oraz 2 członków. Osoby wchodzące w skład Zespołu ds. Monitoringu Strategii nie mogą jednocześnie ponosić odpowiedzialności za realizację jakiegokolwiek zadania wynikającego ze strategii.
3. Zespół do spraw Monitoringu Strategii odbywa spotkania w cyklu trzymiesięcznym. Spotkania Zespołu mają na celu dokonywanie bieżącej oceny postępu i skutków realizacji strategii, a w szczególności zgodności postępu we wdrażaniu zadań z przyjętym harmonogramem oraz z parametrami produktów końcowych.
4. Zespół do spraw Monitoringu Strategii dokonuje bieżącej oceny realizacji zadań strategicznych na podstawie informacji otrzymanych ze strony osób odpowiedzialnych za realizację aktualnie realizowanych zadań.
5. Informacje w sprawie postępu realizacji strategii będą przekazywane do publicznej wiadomości w cyklu trzymiesięcznym. Odpowiedzialność za przekazywanie informacji ponosi Przewodniczący Zespołu.



6. Ocena realizacji strategii dokonywana jest przez Radę Gminy. Rada dokonuje oceny postępu i skutków realizacji strategii w cyklu dwuletnim, na podstawie sprawozdań, składanych Radzie przez Wójta Gminy oraz Przewodniczącego Zespołu do spraw Monitoringu Strategii.
7. Szczegółowe zasady dokonywania monitoringu i oceny realizacji strategii przygotowuje Przewodniczący Zespołu ds. Monitoringu Strategii (w zakresie trybu pracy Zespołu) oraz Rada Gminy (w zakresie trybu oceny realizacji strategii).
8. Raz na dwa lata, Komitet ds. Rozwoju Społeczno-Gospodarczego Gminy dokona aktualizacji zapisów strategii w oparciu o ocenę jej realizacji. Zaktualizowana strategia jest przyjmowana na sesji Rady Gminy.

Zapewnienie informacji zwrotnej jest jednym z kluczowych instrumentów zapewniających efektywne wdrażanie Strategii. Również jego systematyczne zbieranie w istniejących bazach danych jest elementem ułatwiającym późniejsze prace zespołu monitorującego.

Miary wykonania projektów – W celu rzetelnego monitorowania wdrażania Strategii potrzebne będą dane ilościowe o charakterze statystycznym, które po przetworzeniu powinny zostać ujęte w serie wskaźników. W ten sposób zostanie określony poziom wyjściowy oraz stopień osiągnięcia zakładanych celów – pozwoli to na funkcjonalne opisanie pożądanego stanu społeczno-gospodarczego za pomocą wartości liczbowych. Dla każdego z projektów kierowanych do realizacji zostaną zaproponowane odpowiednie miary wykonania. Pozwolą one w przyszłości ocenić stopień zaawansowania projektu i sukces w jego realizacji. Pomiar osiągniętych wyników pozwala odróżnić powodzenie od porażki. Wyniki zapisane w postaci wskaźników, czy bezwzględnych informacji statystycznych, mają także ważne znaczenie w procesie uzyskiwania poparcia społecznego dla prowadzonych zmian, czy świadczenia usług. Dają one czytelny i jednoznaczny obraz sytuacji. Należy jednak pamiętać, że muszą być one interpretowane łącznie. Pojedynczy wskaźnik czy liczba może dawać mylne, zbyt optymistyczne lub zbyt pesymistyczne wrażenie o stopniu zaawansowania wdrażania Strategii. Analiza wartości poszczególnych wskaźników pozwala ocenić, na ile podejmowane działania zgodne są z zakładanymi celami. Zaproponowane miary umożliwiają bezstronną ocenę osiągniętych efektów.

Porównywanie wskaźników – Jednym z podstawowych narzędzi służących do oceny efektów realizowanej Strategii jest również porównanie osiągniętych wyników pomiędzy gminami. Porównywanie efektów odzwierciedlanych w różnego rodzaju wskaźnikach może prowadzić do zidentyfikowania najlepszych wzorów, których wspólnym mianownikiem jest wydajność.



6.3. Promocja programu strategicznego gminy

Promocja jest jednym z ważniejszych czynników kreujących rozwój społeczno-gospodarczy. Stanowi instrument pozwalający eksponować potencjał gminy i jej możliwości. Właściwie ukierunkowana promocja pozwala osiągnąć pożądane cele strategiczne i operacyjne, opisane w poprzednich rozdziałach. Narzędziami promocji programu strategicznego gminy są:

- informatory, foldery, przewodniki itp.,
- szkolenie pracowników gminy w zakresie prowadzonych przez nich działań promocyjnych,
- informacja o gminie - rozbudowa strony internetowej wraz z zamieszczeniem na niej tekstu Strategii i okresowych raportów z realizacji programu

Przy wdrażaniu Strategii ważnym zagadnieniem będzie współpraca z podmiotami gospodarczymi – inwestorami - działającymi na terenie gminy, poprzez włączenie ich do procesu lokalnego rozwoju gospodarczego.

Realizacja zadań i celów strategicznych wymagać będzie różnych źródeł finansowania. Takimi źródłami mogą być użyte i dostępne:

- budżet państwa,
- budżet gminy,
- fundusze strukturalne,
- fundusze celowe,
- fundusze restrukturyzacyjne.

Źródło zdjęć: ECD Europejskie Centrum Doradcze Dariusz Klityński