

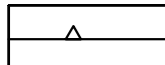
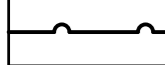



MIEJSCOWY PLAN ZAGOSPODAROWANIA PRZESTRZENNEGO GMINY BIELICE DLA TERENU POŁOŻONEGO W OBRĘBIE EWIDENCYJNYM STARE CHRAPOWO I LINIE

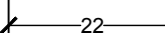
ZAŁĄCZNIK NR 2 DO UCHWAŁY NR .../.../..... RADY GMINY BIELICE Z DNIA R.

OZNACZENIA

OZNACZENIA STANOWIĄCE OBOWIĄZUJĄCE USTALENIA PLANU

-  GRANICA OBSZARU OBJĘTEGO PLANEM
-  LINIE ROZRÓŻNIAJĄCE TERENY O RÓŻNYM PRZEZNACZENIU LUB RÓŻNYCH ZASADACH ZAGOSPODAROWANIA
-  NIEPRZEKACZALNE LINIE ZABUDOWY
-  GRANICA STREFY "VIII" OCHRONY ARCHEOLOGICZNEJ
-  **RM** TEREN ZABUDOWY ZAGRODOWEJ W GOSPODARSTWACH ROLNYCH, HODOWLANYCH I OGRONICZYCH

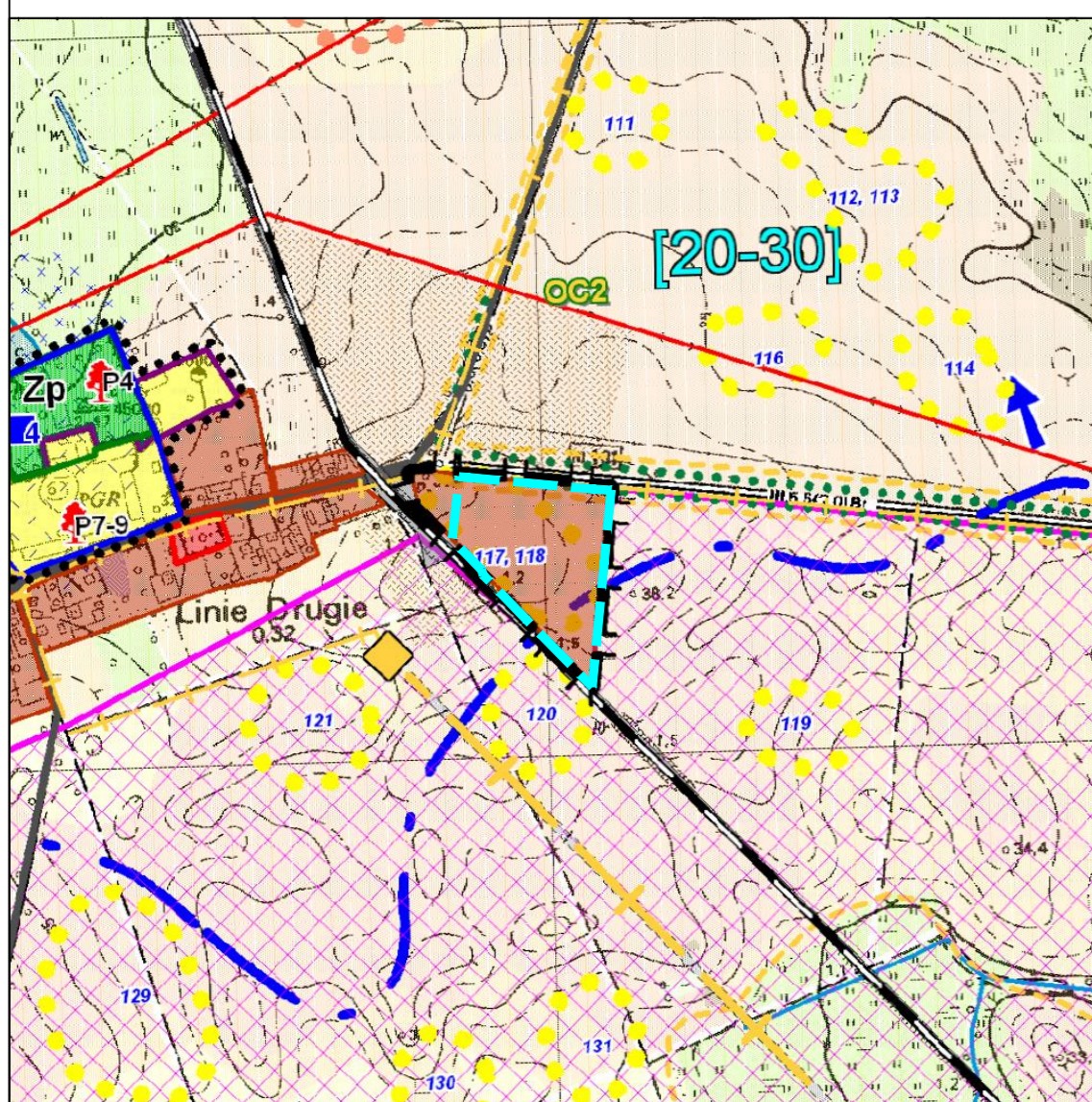
OZNACZENIA O CHARAKTERZE INFORMACYJNYM

-  -22- LINIE WYMIAROWE [m]

SKALA 1:1000









WYRYS ZE STUDIUM UWARUNKOWAŃ I KIERUNKÓW ZAGOSPODAROWANIA PRZESTRZENNEGO GMINY BIELICE Z OZNACZENIEM GRANIC OBSZARU OBJĘTEGO PLANEM SKALA 1:10 000



KIERUNKI ZAGOSPODAROWANIA PRZESTRZENNEGO GMINY

PROPONOWANE KIERUNKI KSZTAŁTOWANIA ROZWOJU PRZESTRZENNEGO GMINY (W TYM OBSZARY WYMAGAJĄCE OPRACOWANIA MIEJSCOWEGO PLANU ZAGOSPODAROWANIA PRZESTRZENNEGO)

STREFY FUNKCJONALNE - KIERUNKI ZAGOSPODAROWANIA, PRZEZNACZENIE TERENÓW

-  Strefa zab. mieszkaniowej jednorodzinnej i zagrodowej z towarzyszącymi usługami
-  Strefa zab. mieszkaniowej wielorodzinnej z towarzyszącymi usługami
-  Strefa lokalizacji funkcji usługowych, usług kultury, administracji, handlu, rzemiosła i nieuciągłej produkcji oraz innych usług uzupełniających z towarzyszącą zabudową mieszkaniową
-  Strefa lokalizacji zab. rekreacyjnej o charakterze pobytowym, pensjonatowej i kempingowej w tym pola namiotowe i zespoły letniskowej zabudowy pobytowej wraz z towarzyszącymi usługami
-  Strefa lokalizacji funkcji rekreacji i sportu z towarzyszącymi usługami bez możliwości lokalizacji indywidualnej zabudowy mieszkalnej i rekreacyjnej
-  Strefa lokalizacji funkcji produkcyjno-usługowych
-  Strefa lokalizacji funkcji związanych z produkcją rolniczą, hodowlą, przetwórstwem oraz innymi usługami towarzyszącymi
-  Strefa lokalizacji funkcji oświaty, kultury i sportu wraz z towarzyszącymi usługami
-  Strefa lokalizacji funkcji sportu i rekreacji wraz z towarzyszącymi usługami
-  Strefa lokalizacji funkcji usługowych, usług handlu, rzemiosła i produkcji oraz usług związanych z obsługą komunikacyjną
-  Obszary zdegradowane - do restrukturyzacji, przekształcenia na funkcje obsługi rolnictwa i przetwórstwa spożywczego lub inna komercyjna: rekreacyjna, kulturalno-oświatowa, usługowa, produkcyjna lub rzemieślnicza
-  Strefa rolniczej przestrzeni produkcyjnej z dopuszczeniem lokalizacji elektrowni wiatrowych wraz z infrastrukturą towarzyszącą - zakaz zabudowy poza wyznaczonymi strefami funkcjonalnymi / terenami wymagające opracowania planu miejscowego dla lokalizacji elektrowni wiatrowych
-  GRANICA OBSZARU OBJĘTEGO PLANEM

