

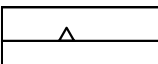



MIEJSKOWY PLAN ZAGOSPODAROWANIA PRZESTRZENNEGO OBEJMUJĄCY OBSZAR WSI BIELICE, GMINA BIELICE

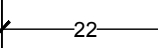
ZAŁĄCZNIK NR 2 DO UCHWAŁY NR .../.../..... RADY GMINY BIELICE Z DNIA R.

OZNACZENIA

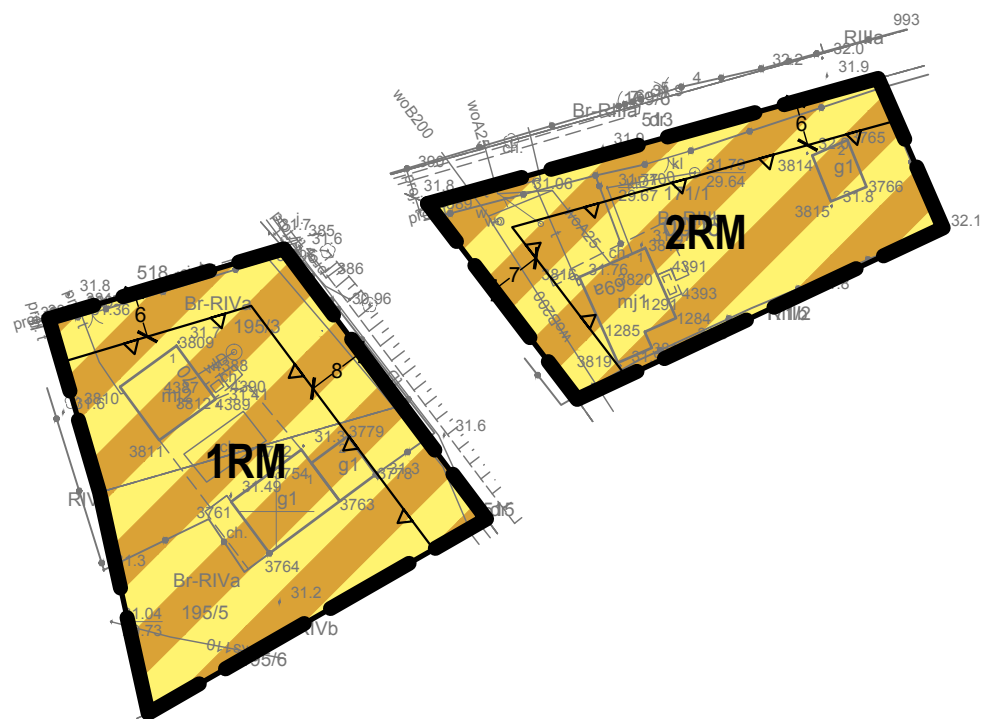
OZNACZENIA STANOWIĄCE OBOWIĄZUJĄCE USTALENIA PLANU

-  GRANICA OBSZARU OBJĘTEGO PLANEM
-  LINIE ROZGRANICZAJĄCE TERENY
O RÓŻNYM PRZEZNACZENIU
LUB RÓŻNYCH ZASADACH ZAGOSPODAROWANIA
-  NIEPRZEKRACZALNE LINIE ZABUDOWY
-  **RM** TERENY ZABUDOWY ZAGRODOWEJ W GOSPODARSTWACH ROLNYCH,
HODOWLANYCH I OGRODNICZYCH

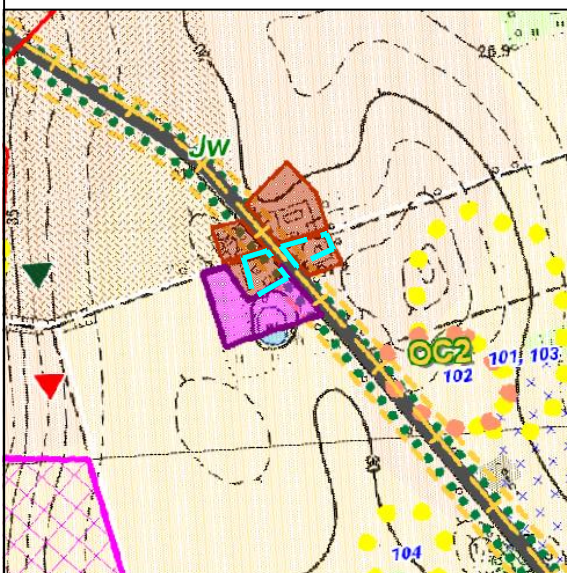
OZNACZENIA O CHARAKTERZE INFORMACYJNYM

-  22 LINIE WYMIAROWE [m]

SKALA 1:1000




WYRYS ZE STUDIUM UWARUNKOWAŃ I KIERUNKÓW ZAGOSPODAROWANIA PRZESTRZENNEGO GMINY BIELICE Z OZNACZENIEM GRANIC OBSZARU OBJĘTEGO PLANEM SKALA 1:10 000



KIERUNKI ZAGOSPODAROWANIA PRZESTRZENNEGO GMINY

PROPONOWANE KIERUNKI KSZTAŁTOWANIA ROZWOJU
PRZESTRZENNEGO GMINY (W TYM OBSZARZY WYMAGAJĄCE
OPRACOWANIA MIEJSKOWEGO PLANU ZAGOSPODAROWANIA
PRZESTRZENNEGO)

STREFY FUNKCJONALNE - KIERUNKI ZAGOSPODAROWANIA, PRZEZNACZENIE TERENÓW

-  Strefa zab. mieszkaniowej jednorodzinnej i zagrodowej z towarzyszącymi usługami
-  Strefa zab. mieszkaniowej wielorodzinnej z towarzyszącymi usługami
-  Strefa lokalizacji funkcji usługowych: usług kultury, administracji, handlu, rzemiosła i nieuczciwej produkcji oraz innych usług uzupełniających z towarzyszącą zabudową mieszkaniową
-  Strefa lokalizacji zab. rekreacyjnej o charakterze pobytowym, pensjonatowej i kempingowej w tym pola namiotowe i zespoły letniskowej zabudowy pobytowej wraz z towarzyszącymi usługami
-  Strefa lokalizacji funkcji rekreacji i sportu z towarzyszącymi usługami bez możliwości lokalizacji indywidualnej zabudowy mieszkalnej i rekreacyjnej
-  Strefa lokalizacji funkcji produkcyjno - usługowych
-  Strefa lokalizacji funkcji związanych z produkcją rolniczą, hodowlą, przetwórstwem oraz innymi usługami towarzyszącymi
-  Strefa lokalizacji funkcji oświaty, kultury i sportu wraz z towarzyszącymi usługami
-  Strefa lokalizacji funkcji sportu i rekreacji wraz z towarzyszącymi usługami
-  Strefa lokalizacji funkcji usługowych: usług handlu, rzemiosła i produkcji oraz usług związanych z obsługą komunikacyjną
-  Obszary zielonogradowane - do restrukturyzacji, przekształcenia na funkcje obsługi rolnictwa i przestrzeń rekreacyjną lub inną komercyjną, rekreacyjną, kulturalną - oświatową, usługową, produkcyjną lub przemysłową
-  Strefa rolniczej przestrzeni produkcyjnej z dopuszczeniem lokalizacji elektrowni wiatrowych wraz z infrastrukturą towarzyszącą - ziskaz zabudowy poza wyznaczonymi strefami funkcjonalnymi / terenami wymagające opracowania planu miejscowego dla lokalizacji elektrowni wiatrowych
-  GRANICA OBSZARU OBJĘTEGO PLANEM