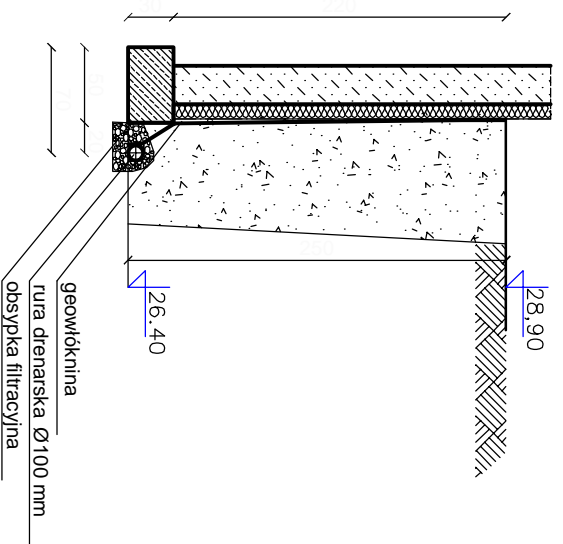
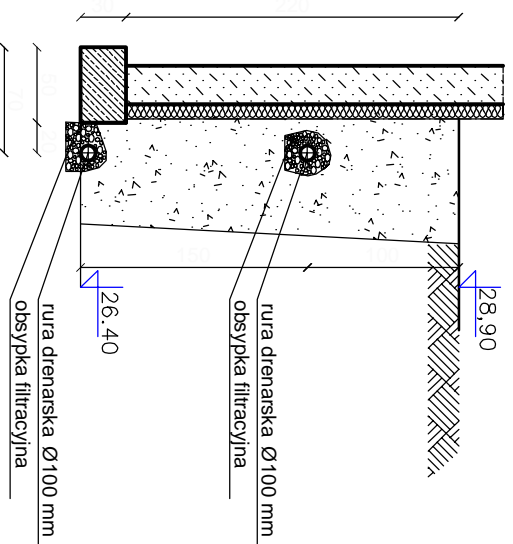


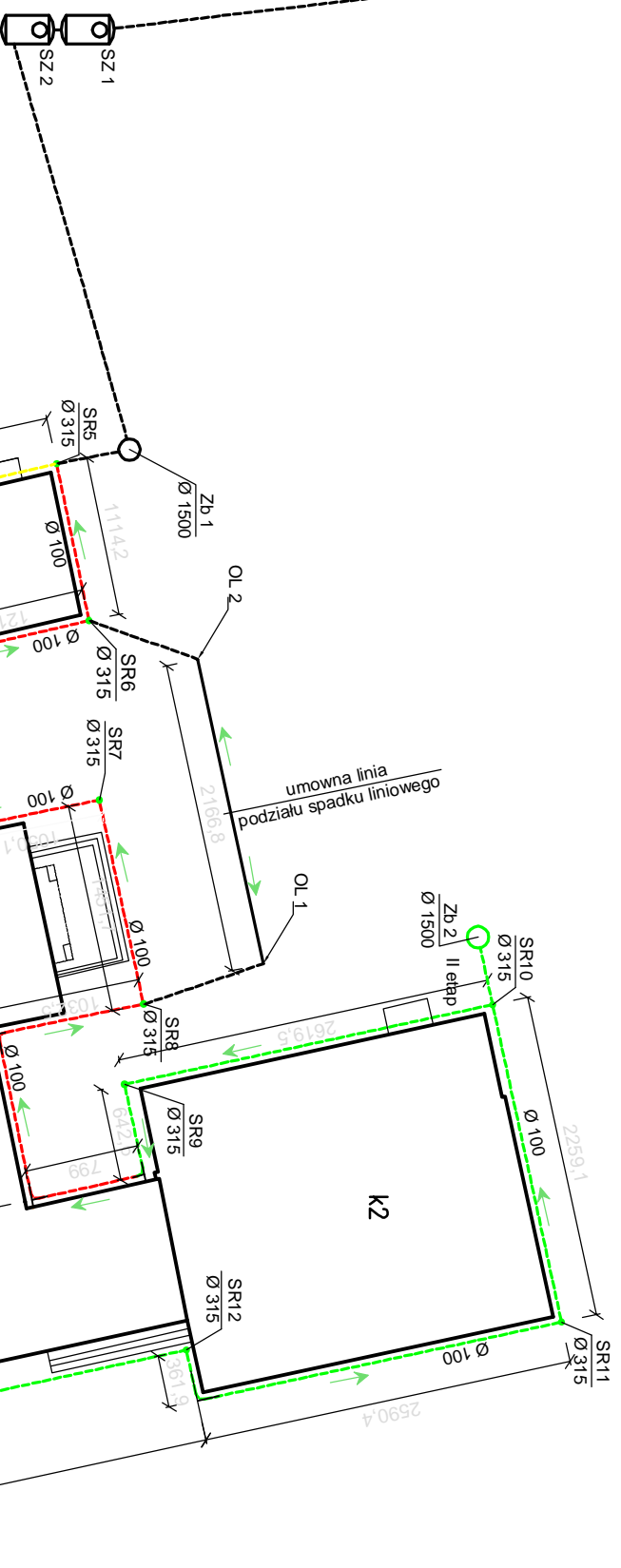
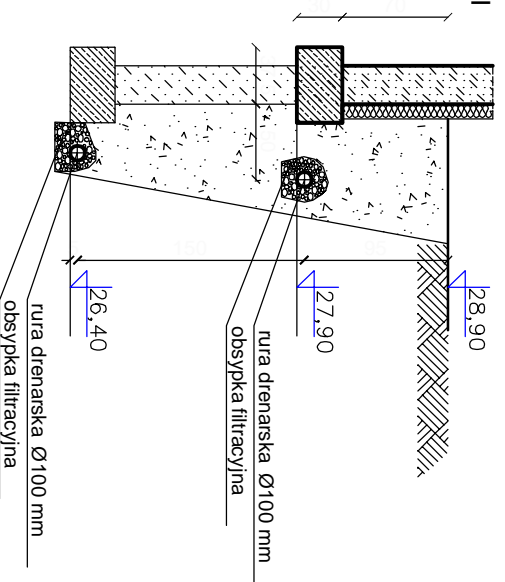
PRZEKRÓJ I - I



PRZEKRÓJ II - II



PRZEKRÓJ III - III



- OZNACZENIA:**
- rury drenarskie przekroju I - I z małą drenarską
 - rury drenarskie przekroju II - II części podpiwnicznych
 - rury drenarskie przekroju III - III części niepodpiwnicznych
 - ← kierunek ułożenia rur drenarskich

- SR - oznaczenie studni rewizyjnych oraz jej średnicy
 Ø 315
 Zb - oznaczenie studni zbiorczych oraz jej średnicy
 Ø 1500
 SZ 1 - oznaczenie zespołu zbiornika i osadnika
 SZ 2

| | | | | |
|--|--|---|---------------|--------------------------------------|
| Pracownia Budowlana PROJEKT SERVICE SZCZECIN | | Gmina Bielice ul. Niepokalanej 34 74-202 BIELICE | | 70-781 SZCZECIN ul. Seledynowa 2C |
| Investor: | | | | |
| Nazwa opracowania: | Projekt budowlany prac naprawczych dotyczących odwodnienia podłoża gruntowego budynków Zespołu Szkół Publicznych w Bielicach | Skala: | 1:500 | |
| Nazwa rysunku: | Rozmieszczenie rur sieci drenarskiej oraz lokalizacja studzienek rewizyjnych oraz przekroje przez części zagłębione budynków | Data: | czerwiec 2011 | |
| Projektował: | dr inż. Jan Bobkiewicz uprawnienia: 293/Sz/88 | Oznaczenie rysunku: | Rys. 4 | |
| Sprawił: | mgr inż. Elżbieta Janczyńska uprawnienia: ZAP/0125/POOK/10 inż. Barbara Bobkiewicz uprawnienia: NB-7210/89/79 | | | |